

Forma para Grupos de Pozos de Excavaciones del Sitio Nixtun-Ch'ich'

Fecha: 30-07-2013 Sector: _____ Plat/Estr: QQ 1/4-4 Operación No: _____

Grupo (esquina noreste): 3701-3714 Nivel No: 1

Ubicación: Se abarca en la esquina Sur-Este de la
Estr. QQ 1/4-4

Matriz: Humos, hojas secas y muchas piedras y entre estas hay dos
alineaciones de piedras que indica la existencia de muros.

Tipos de Artefactos (✓): cerámica pedernal obsidiana huesos
concha figurilla piedra de moler _____ otros Cuarzo

Bolsas de Artefactos (#): 9 Fotos de nivel Dibujos de nivel

Notas: En el grupo 3701-3714 de la Estr. QQ 1/4-4 se
encontraron varios artefactos como la cerámica (entre ellas
bordes y una cabezita de pajaro), pedernal, obsidiana, cuarzo
y huesos (fauna). Al finalizar el primer nivel se observó
la Escalinata que inicia desde el pozo 3701-3713 y
se extiende al pozo 3701-3712. También se ve una
alineación de piedras entre estos pozos la cual indica
que probablemente es un muro. Sería fantástico porque
es uno de los objetivos. También se ve una roca
enorme entre el pozo 3700-3712 y el 3700-3713 la
cual se cree que sea una estela. Ya se verá en el
nivel dos si esta es o no una estela. Finalizamos
diciendo que en el punto NE de la Estr. moviendose
hacia el Sur de este grupo se observa un lapso-
Se cree que esta Estr. pertenece al Postclásico.

Excavador: Y.T Fecha (nivel terminado): 2-08-2013

3701	3701	3701
3712	3713	3714
3700	3700	3700
3712	3713	3714
3699	3699	3699
3712	3713	3714


NE
3701
3714

Números (x,y) de pozos

<u>44</u>	<u>61</u>	<u>92</u>
<u>50</u>	<u>77</u>	<u>100</u>
<u>51</u>	<u>71</u>	<u>107</u>
<u>54</u>	<u>85</u>	<u>113</u>
<u>61</u>	<u>84</u>	<u>113</u>
<u>78</u>	<u>98</u>	<u>117</u>

NE

Niveles debajo datum



NE

Croquis

N	N	N
1279	1278	1277
N	N	N
1282	1281	1280
N	N	N
1285	1284	1283

Lote No.

Forma para Grupos de Pozos de Excavaciones del Sitio Nixtun-Ch'ich'

Fecha: 5-08-2013 Sector: _____ Plat/Estr: QQ 1/1-4 Operación No: _____

Grupo (esquina noreste): 3698-3714 Nivel No: 1

Ubicación: Se abarca en la Esquina Sur-Zote de la Estr. QQ 1/1-4

Matriz: Humus, piedras y hojas secas. Algunos artefactos fueron encontrados sobre las hojas secas.

Tipos de Artefactos (✓): cerámica pedernal obsidiana huesos
 concha figurilla _____ piedra de moler _____ otros _____

Bolsas de Artefactos (#): 9 Fotos de nivel Dibujos de nivel

Notas: En este grupo se encontró artefactos las cuales son el pedernal, obsidiana, huesos (fauna) y conchas. No hay mucho que decir ya que este grupo tiene demasiada colapso la cual también se observó muchas piedras no tan grandes. No hay evidencia de un muro en este grupo.


2698	3698	3698
3712	3713	3714
3697	3697	3697
3712	3713	3714
3696	3696	3696
3712	3713	3714

NE
3698
3714

Números (x,y) de pozos

<u>97</u>	<u>114</u>	<u>132</u>
100	121	138
<u>124</u>	<u>130</u>	<u>148</u>
135	147	157
<u>171</u>	<u>169</u>	<u>186</u>
180	184	196

Niveles debajo datum



Croquis

N	N	N
1288	1287	1286
N	N	N
1291	1290	1289
N	N	N
1294	1293	1292

Lote No.

Excavador: Y.T Fecha (nivel terminado): 9-08-2013

Forma para Grupos de Pozos de Excavaciones del Sitio Nixtun-Ch'ich'

Fecha: 08-08-2013 Sector: _____ Plat/Estr: QQ 1/1-4 Operación No: _____

Grupo (esquina noreste): 3701-3714 Nivel No: 2

Ubicación: Se abarca en la Esquina Sur-Este de la Est. QQ 1/1-4

Matriz: Muchas piedras y la tierra es color Gris Oscuro.

Tipos de Artefactos (✓): cerámica pedernal obsidiana huesos
 concha figurilla _____ piedra de moler _____ otros Una pesita

Bolsas de Artefactos (#): 16 Fotos de nivel Dibujos de nivel _____

Notas: En el Segundo Nivel del grupo 3701-3714 de La Est. QQ 1/1-4 se encuentra mucha artefacto como lo es pedernal, obsidiana y concha y cerámica (entre estas destaca una pesita). Finalmente se determina que la piedra enorme no es una Estela ya que no tiene ninguna características de ella como algo escrito entre muchas más. Debajo de esta piedra enorme se puede ver dos piedras muy bien trabajadas y son de caliza. Esto nos indica el muro y se encuentra hacia el sur-Este de la Est. QQ 1/1-4. Todavía no se encuentra la base y se espera verla en el tercer nivel.

	3701 3713	3701 3714
	3700 3713	3700 3714
	3699 3713	3699 3714

Números (x,y) de pozos

	<u>77</u> <u>121</u>	<u>100</u> <u>119</u>
	<u>85</u> <u>113</u>	<u>118</u> <u>126</u>
	<u>98</u> <u>132</u>	<u>117</u> <u>124</u>

Niveles debajo datum

Croquis

	N 1302	N 1295
	N 1300	N 1296
	N 1303	N 1297

Lote No.

Excavador: Y.T Fecha (nivel terminado): 15-08-2013

Forma para Grupos de Pozos de Excavaciones del Sitio Nixtun-Chich

Fecha: 12-08-2012 Operación No: Estr: QQ 1/2-4
 Grupo (esquina noreste): 3698-3714 Nivel No: 2
 Ubicación: Se abarca en la Esquina Sui-Este de la Estr. QQ 1/2-4

	N	N
	1306	1298
	N	N
	1308	1299

Matriz: Tierra Gris muy oscura y muchas piedras (la mayoría pequeñas y como cuatro piedras grandes)

Lote No.

Concentraciones de Artefactos: los artefactos que se concentraron en estos pozos fueron cerámica (bordes), obsidiana, pedernal, concha y huesos (fauna). También una piedra atrojada que se cree es un adtu.

	3698	3698
	3713	3714
	3697	3697
	3713	3714

Notas: En el grupo 3698-3714 se excavó el segundo nivel en la cual se pudo ver la continuación del muro la cual está ubicada al Sur de la Estr. QQ 1/2-4.

NE

Los únicos pozos que determinaron la continuidad del muro fue el pozo 3698-3713 y el pozo 3697-3713. Se encontraron los artefactos mencionados anteriormente y se quitaron varias piedras de cobises. Se excavó un tercer nivel para buscar la base del muro. Al finalizar el segundo nivel se fotografio. Aquí solo salieron Cuadro bolsas.

Numeros (x,y) de los Pozos

	121	138
	145	148
	147	157
	156	166

Niveles Debajo Datum

Croquis

Excavador: Y.T.

Fecha: 21-08-2013

Forma para Grupos de Pozos de Excavaciones del Sitio Nixtun-Chich

Fecha: 13-08-2013 Operación No: Estr. QQ^{1/4}-4

Grupo (esquina noreste): 3701-3714 Nivel No: 3

Ubicación: Se abarca en la Esquina Sur-Este de la Estr. QQ^{1/4}-4

	N 1304	
	N 1301	
	N 1305	

Matriz: Tierra Gris (Arenosa). Hay una línea de piedra de estrojo que están trabajadas.

Lote No.

Concentraciones de Artefactos: los artefactos encontrados fueron cerámica, obsidiana, concha, pedernal y una Piedra de Color amarillo. También se encontró huesitos (Euna)

	3701 3713	
	3700 3713	
	3699 3713	

Notas: En el grupo 3701-3714 de la Estr. QQ^{1/4}-4 se fotografió y se dibujo el muro que se encontró en el segundo nivel. Las piedras son muy grandes y se encontró la base. Como se había mencionado en los artefactos se encontró una piedra de color amarillo en el pozo 3699-3713 y parece ser que se utilizaba para fabricar la pintura que utilizaban para la decoración de sus vasijas entre otros. Este fragmento se ponía al fuego y esta piedra cambiaba de color en este caso amarillo a rojo. Se encontró dos piezas muy pequeñas de pizza las cuales el factor de que estas están regadas por todo la estr. puede ser las raíces. Estaban muy separadas una de la otra. Hasta aquí llega la excavación del tercer nivel de este grupo. Solo se usó tres balcas

Numeros (x,y) de los Pozos

	<u>121</u> <u>132</u>	
	<u>113</u> <u>150</u>	
	<u>132</u> <u>139</u>	

Niveles Debajo Datum

Croquis

Excavador: Y.T

Fecha: 15-08-2013

Forma para Grupos de Pozos de Excavaciones del Sitio Nixtun-Chich

Fecha: 20-08-2013 Operación No: QQ 2/1-4

Grupo (esquina noreste): 3698-3714 Nivel No: 3

Ubicación: Se abarca en la Esquina Sur-Este de la Est. QQ 2/1-4

	W 1307	
	N 1309	

Matriz: La Tierra en este nivel es Gris claro y habitan alguna piedras (pequeñas)

Lote No.

Concentraciones de Artefactos: los artefactos encontrados fueron huesos (dientes fauna), concha, obsidiana, pedernal y cuarzo y mucha Cerámica. También se encontró Piedra amarilla.

	3698 3713	
	3697 3713	

Notas: 1

Hay finalizo el tercer nivel de este grupo de la Est. QQ 2/1-4 y se puede ver que el muro finaliza en el pozo 3697-3713. En este nivel se ve la base y el muro consiste de las lineas de piedras una sobre la otra. Estas solo siguen la últimas lineas del muro que comienza en el pozo 3701-3714. Esto es por la inclinación de este grupo. Se logró el los objetivos los cuales eran buscar el muro, localizar y piso. Se tomó fotografías y se dibujó la continuidad del muro. Solo salieron dos balsas.

Numeros (x,y) de los Pozos

	145 150	
	156 163	

Niveles Debajo Datum

Croquis

Excavador: Y.T

Fecha: 22-08-2013

Forma para Grupos de Pozos de Excavaciones del Sitio Nixtun-Ch'ich'

Fecha: 27-08-2013 Sector: _____ Plat/Estr: _____ Operación No: QQ 1/1

Grupo (esquina noreste): 3708-3736 (Probablemente Escalinatas) Nivel No: 1

Ubicación: Sobre la plataforma Sur de Zoh. QQ 1/1

Matriz: Humio, Algunas piedras grandes y también se ve troncos pequeños

Tipos de Artefactos (✓): cerámica pedernal obsidiana huesos
 concha figurilla _____ piedra de moler _____ otros Cuarzo, piedra trabajada

Bolsas de Artefactos (#): 9 Fotos de nivel Dibujos de nivel

Notas: _____

Al finalizar el nivel uno del grupo 3708-3736 de la Zoh. QQ 1/1 se puede decir que no se encontraron los objetivos principales de la investigación la cual es buscar el muro y las escalinatas; Hay presencia de Caliza y esto puede ser señal de que todavía puede estar el muro pero se tiene que excavar más profundo. Ahorita hay mucho colapso y piedras muy grande y esto más en la parte superior del grupo. Je espero que en el nivel ya se pueda ver el muro o la escalinata. Esperamos que sí.


NE
3708
3736

3708 3734	3708 3735	3708 3736
3707 3734	3707 3735	3707 3736
3706 3734	3706 3735	3706 3736

Números (x,y) de pozos

<u>92</u>	<u>86</u>	<u>94</u>
<u>110</u>	<u>99</u>	<u>98</u>
<u>132</u>	<u>135</u>	<u>140</u>
<u>145</u>	<u>147</u>	<u>150</u>
<u>150</u>	<u>170</u>	<u>169</u>
<u>175</u>	<u>180</u>	<u>184</u>

Niveles debajo datum



Croquis

N	N	N
1312	1311	1310
N	N	N
1315	1314	1313
N	N	N
1318	1317	1316

Lote No.

Excavador: Y.T. Fecha (nivel terminado): 03-09-2013

Forma para Grupos de Pozos de Excavaciones del Sitio Nixtun-Chich

Fecha: 03-09-2013 Operación No: Estr. 80 1/1

Grupo (esquina noreste): 3708-3736 Nivel No: 2

Ubicación: Sobre la Plataforma Sur de la Estr. 80 1/1

N 1321	N 1320	N 1319
N 1324	N 1323	N 1322
N 1327	N 1326	N 1325

Matriz: Tierra Gris muy Oscura. Con muchas piedras de calapso.

Lote No.

Concentraciones de Artefactos: los artefactos encontrados son la obsidiana, pedernal, Concha, huesitos (fauna) y cerámica (muchas bordes).

3708 3734	3708 3735	3708 3736
3707 3734	3707 3735	3707 3736
3706 3734	3706 3735	3706 3736

N 3708-3736

Notas:

Al finalizar el Segundo nivel del grupo 3708-3736 de la Estr. 80 1/1 Use puede decir que tampoco se encontró el muro y las escalinatas. Hay solo copulso y piedras muy grandes. Siempre hay más en la parte superior del grupo. Se dibujo y se fotografio y siempre se espera que haya muro en el tercer nivel. En cuanto a la Escalinata todavía se tiene una mínima esperanza pero es más según que se encuentre ya sea más al este o al oeste de este grupo. Esperamos que si se pueda ver en el tercer nivel.

Numeros (x,y) de los Pozos

110 120	99 116	98 125
145 153	147 109	150 172
175 186	180 194	184 194

Niveles Debajo Datum

Croquis

Excavador: Y.T

Fecha: 5-09-2013

Forma para Grupos de Pozos de Excavaciones del Sitio Nixtun-Ch'ich'

Fecha: 09-09-2013 Sector: _____ Plat/Estr: 00 1/2 Operación No: _____

Grupo (esquina noreste): 3708-3726 Nivel No: 3

Ubicación: Sobre la plataforma Sur de la Estr. 00 1/2

Matriz: Tierra Gris clara, dos troncos y varias piedras de colapso.

Tipos de Artefactos (✓): cerámica pedernal obsidiana huesos

concha figurilla piedra de moler _____ otros una Posita (cerámica)

Bolsas de Artefactos (#): 9 Fotos de nivel Dibujos de nivel

Notas: Al finalizar la excavación del nivel tres no se encontró el muro y mucho menos rasgos de éste. Solo se puede ver colapso. En los tres pozos de la parte superior de la Unidad, hasta ahí llega la excavación y finaliza ya que se encontró caliza (roca madre). Mientras que en los otros seis pozos se seguirá excavando hasta un cuarto nivel para seguir buscando el muro. Esta Estr. es postclásico y es muy difícil de ver la arquitectura porque no da muestra de ella. No se encontró escalinatas y es probable que este más hacia el Este o hacia el Oeste de la Unidad. Se encontró mucho material y se tomó fotografía y se dibujo.


Excavador: Y.T Fecha (nivel terminado): 12-09-2013

3708 3734	3708 3735	3708 3726	NE 3708 3726
3707 3734	3707 3735	3707 3726	
3706 3734	3706 3735	3706 3726	

Números (x,y) de pozos

<u>120</u>	<u>116</u>	<u>125</u>
<u>128</u>	<u>148</u>	<u>147</u>
<u>153</u>	<u>159</u>	<u>172</u>
<u>176</u>	<u>179</u>	<u>181</u>
<u>186</u>	<u>194</u>	<u>194</u>
<u>205</u>	<u>205</u>	<u>207</u>

Niveles debajo datum



Croquis

N	N	N
1330	1331	1332
N	N	N
1329	1336	1335
N	N	N
1328	1333	1334

Lote No.

Forma para Grupos de Pozos de Excavaciones del Sitio Nixtun-Ch'ich'

Fecha: 12-09-2013 Sector: _____ Plat/Estr: QQ 1/4 Operación No: _____

Grupo (esquina noreste): 3708-3736 Nivel No: 4

Ubicación: Sobre la plataforma sur de la Estr.
QQ 1/4

Matriz: Hay muchas piedras de Calapso y el color de la tierra del nivel tres persiste (Gris claro).

Tipos de Artefactos (✓): cerámica pedernal obsidiana huesos
concha figurilla _____ piedra de moler _____ otros _____

Bolsas de Artefactos (#): 5 Fotos de nivel Dibujos de nivel

Notas: Hoy se finalizo la excavación del nivel cuatro. Se puede observar en las fotografías y dibujo que solo aparecieron la roca madre, los colores color blanco y como verde amarillento. Se suponía que se excavaron seis pozos pero viendo bien la situación y la caliza (roca madre) en los otros cinco se cree que la caliza en el pozo 3707-3735 continúa hacia el pozo la cual no se excavó y es la 3707-3734. No se encontraron los objetivos más importante plantados; antes de la excavación. Es una Etapa Postclásica. Se encontró mucho artefactos y se excavó muy profundo. Se tomó fotografía y se dibujo lo encontrado.

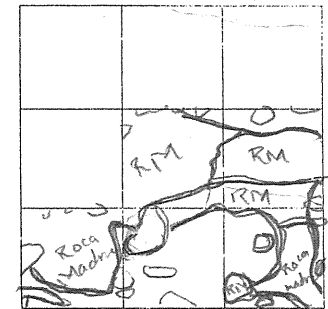
3708 3734	3708 3735	3708 3736
3707 3734	3707 3735	3707 3736
3706 3734	3706 3735	3706 3736

NE
3708
3736

Números (x,y) de pozos

_____	_____	_____
_____	179 204	181 198
205 231	205 234	207 237

Niveles debajo datum



Croquis

	N 1340	N 1339
N 1341	N 1338	N 1337

Lote No.

Excavador: Y.T Fecha (nivel terminado): 13-09-2013