

Forma para Rasgos del Sitio Nixtun-Ch'ich'

Página 1 de 1

Rasgo No.: QQ'11-1-1 Operación No.: QQ'11 Interpretación del campo _____

Coordenantes del centro (x,y) 3717.5, 3738 Encima (nivel) 2A Base 2C

Largo 1.40 m Ancho 1.10 m Forma Ovalada

Ubicación: Intrusivo en el piso del banco, parte de onlla de Banco - y
Sobre piso de estructura.

Matriz: _____

División	Lote No.	Descripción
1	N222	Sobre piso del banco y onlla del mismo.

Photo No. _____

Notas: No se ha determinado con claridad lo que se puede observar
en la excavación, aunque es muy seguro la presencia de
materia cerámico del período Chicomel. Tal vez es mozcila.

Es importante recalcar que se encontró parte de la onlla del
banco colapsado.

Este pozo se convirtió en uno de Registro Cronológico
en el coordenada 3718-3738.

Excavador: Evelyn Chan

Fecha: 27/09/2013

Pega la mapa (todo de los Formas de rasgos debe incluir una mapa)

Forma para Grupos de Pozos de Excavaciones del Sitio Nixtun-Chich

Fecha: 11-09-2013 Operación No: QQ1/1-1

Grupo (esquina noreste): 3716 - 3740 Nivel No: 1

Ubicación: Sobre el banco del ala Oeste de la Estructura QQ1/1-1

3716	3716	3716
3738	3739	3740
3715	3715	3715
3738	3739	3740
3714	3714	3714
3738	3739	3740

Matriz: Humus HVE 7.5YR 3/1

~~Este No.~~ NÚMEROS X,Y

Concentraciones de Artefactos: Cerámica, Lítica, Concha.

N	N	N
323	324	325

Notas: Al este del banco norte de la QQ1/1-1

N	N	N
326	327	328

N	N	N
329	330	331

~~Números (Lot) de los Pozos~~
LOTES

<u>160</u>	<u>170</u>	<u>178</u>
165	173	182
<u>179</u>	<u>190</u>	<u>203</u>
183	196	206
<u>208</u>	<u>212</u>	<u>205</u>
210	214	208

Niveles Debajo Datum

Croquis

Excavador: Evelyn Chan

Fecha: 12/09/2013

Forma para Grupos de Pozos de Excavaciones del Sitio Nixtun-Chich

Fecha: 13/09/2013 Operación No: QQ'11-1

Grupo (esquina noreste): 3714-3740 Nivel No: 2A

Ubicación: Sobre el banco del ala oeste de la estructura QQ'11-1

3716	3716	3716
3738	3739	3740
3715	3715	3715
3738	3739	3740
3714	3714	3714
3738	3739	3740

Matriz: Humos, con piedras pequeñas.
HVE 104R 3/2

~~NUMEROS~~ NUMEROS X Y

Concentraciones de Artefactos: Cerámica, Lítica, Concha.

N	N	N
341	342	343
N	N	N
344	345	346
N	N	N
347	348	349

Notas: al este del banco norte del QQ'11-1 sobre plataforma.

~~NUMEROS~~ (de los Pozos) LOTE #

<u>165</u>	<u>173</u>	<u>182</u>
179	195	197
<u>183</u>	<u>196</u>	<u>206</u>
203	211	218
<u>210</u>	<u>214</u>	<u>208</u>
220	224	220

Niveles Debajo Datum

Croquis

Excavador: Evelyn Chen

Fecha: 13/09/2013

Forma para Grupos de Pozos de Excavaciones del Sitio Nixtun-Ch'ich'

Fecha: 18-07-2013 Sector: QQ Plat/Estr: QQ 1/1 Operación No: 1/1-1

Grupo (esquina noreste): 3719 - 3740 Nivel No: 1

Ubicación: Sobre y Sureste de la Estructura QQ 1/1-1

Matriz: Humus, HUE 7.5 YR 3/1, VERY DARK GRAY

Tipos de Artefactos (✓): cerámica pedernal obsidiana huesos
 concha figurilla piedra de moler otros

Bolsas de Artefactos (#): _____ Fotos de nivel _____ Dibujos de nivel _____

Notas: Estos pozos fueron abiertos exactamente
en el área donde supuestamente esta el banco
norte de la QQ 1/1-1

3719	3719	3719
3738	3739	3740
3718	3718	3718
3738	3739	3740
3717	3717	3717
3738	3739	3740

Números (x,y) de pozos

132	137	143
142	142	146
142	148	155
145	152	163
150	158	168
154	163	175

Niveles debajo datum

Croquis

N106	N107	N108
N109	N110	N111
N112	N113	N114

Lote No.

Excavador: Evelyn Chan Fecha (nivel terminado): 18/07/2013

Forma para Grupos de Pozos de Excavaciones del Sitio Nixtun-Ch'ich'

Fecha: 30-07-2013 Sector: 00 Plat/Estr: 00 1/2 Operación No: 1/1

Grupo (esquina noreste): 3719-3737 Nivel No: 1

Ubicación: Sobre la Estr. 00 1/2-1 al sur del muro Norte, Sobre el muro del Ala oeste

Matriz: Tierra gris oscuro, Munsell Hue 7.5 YR 3/1

Tipos de Artefactos (✓): cerámica pedernal obsidiana huesos
 concha figurilla piedra de moler otros

Bolsas de Artefactos (#): _____ Fotos de nivel _____ Dibujos de nivel _____


Notas: El rasgo importante es que se esta excavando sobre el banco norte de la 00 1/2-1. Es una capa muy delgada.

3719	3719	3719
3735	3736	3737
3718	3718	3718
3735	3736	3737
3717	3717	3717
3735	3736	3737

Números (x,y) de pozos

121	118	125
127	124	130
118	115	130
121	120	136
128	121	133
131	125	139

Niveles debajo datum

banco		
		

Croquis

N143	N142	N141
N146	N145	N144
N149	N148	N147

Lote No.

Excavador: Evelyn Cham Fecha (nivel terminado): 30/07/2013

Forma para Grupos de Pozos de Excavaciones del Sitio Nixtun-Ch'ich'

Fecha: 31-07-2013 Sector: 00 Plat/Estr: 00 1/1-1 Operación No: 1/1-1

Grupo (esquina noreste): 3719-3737 Nivel No: 2A

Ubicación: Sobre el Moro del Banco Oeste de la
Estr. 00 1/1-1

Matriz: HUE 10YR 3/2

Tipos de Artefactos (✓): cerámica pedernal obsidiana huesos
concha figurilla piedra de moler otros

Bolsas de Artefactos (#): _____ Fotos de nivel _____ Dibujos de nivel _____

Notas: Hay mucho colapso en esta área, es interesante
recalcar que las rocas son de caliza pequeñas
entre los 10 a 15 cm.

Están colapsadas de manera alineada. posiblemente
cuando cayeron.

3719	3719	3719
3735	3736	3737
3718	3718	3718
3735	3736	3737
3717	3717	3717
3735	3736	3737

Números (x,y) de pozos

<u>127</u>	<u>124</u>	<u>130</u>
<u>150</u>	<u>142</u>	<u>155</u>
<u>121</u>	<u>120</u>	<u>136</u>
<u>150</u>	<u>140</u>	<u>160</u>
<u>131</u>	<u>125</u>	<u>139</u>
<u>153</u>	<u>156</u>	<u>164</u>

Niveles debajo datum

Croquis

<u>N153</u>	<u>N158</u>	<u>N150</u>
<u>N154</u>	<u>N159</u>	<u>N151</u>
<u>N155</u>	<u>N160</u>	<u>N152</u>

Lote No.

Excavador: Evelyn Chan Fecha (nivel terminado): 31-07-2013

Forma para Grupos de Pozos de Excavaciones del Sitio Nixtun-Ch'ich'

Fecha: 24-07-2013 Sector: 00 Plat/Estr: 00/1 Operación No: 1/1-1

Grupo (esquina noreste): 3719-3740 Nivel No: 2A

Ubicación: Sobre y SurEste de la Estructura
00/1-1

Matriz: Tierra Café grisáceo muy oscuro, Munsell 10YR
3/2 very dark grayish brown

Tipos de Artefactos (✓): cerámica pedernal obsidiana huesos
concha figurilla piedra de moler otros

Bolsas de Artefactos (#): _____ Fotos de nivel _____ Dibujos de nivel _____

Notas: practicamente el área demuestra estar sobre lo que
parece el banco.

No obstante, hay mucho material de colapso.
posiblemente de donde cayeron los muros al norte
y sur del muro Norte.

Excavador: Evelyn Chan Fecha (nivel terminado): 24/07/2013

3719	3719	3719
3738	3739	3740
3718	3718	3718
3738	3739	3740
3717	3717	3717
3738	3739	3740

Números (x,y) de pozos

<u>142</u>	<u>142</u>	<u>146</u>
<u>152</u>	<u>150</u>	<u>163</u>
<u>145</u>	<u>152</u>	<u>163</u>
<u>158</u>	<u>163</u>	<u>198</u>
<u>154</u>	<u>163</u>	<u>175</u>
<u>164</u>	<u>170</u>	<u>189</u>

Niveles debajo datum

Croquis

N136	N135	N134
N170	N172	N209
N171	N185	N210

Lote No.

Forma para Grupos de Pozos de Excavaciones del Sitio Nixtun-Ch'ich'

Fecha: 12-08-2013 Sector: QQ Plat/Estr: QQ1-1 Operación No: 1/1

Grupo (esquina noreste): 3719-3740 Nivel No: 2B

Ubicación: Sobre y Sureste de la Estr. QQ1-1


Matriz: Tierra gns muy oscuro, Munsell very dark gray
HUE 10YR 3/1

Tipos de Artefactos (✓): ceramica pedernal obsidiana huesos
concha figurilla piedra de moler otros

Bolsas de Artefactos (#): _____ Fotos de nivel _____ Dibujos de nivel _____

Notas: Esta área contiene gran cantidad de artefactos,
los cuales han colapsado posiblemente desde
la base de la onilla del banco.

En el pozo 3718, 3738 y 3719-3738 se encontró
la esquina que une el banco Norte con el ala
Oeste de la QQ1-1.



3719	3719	3719
3738	3739	3740
3718	3718	3718
3738	3739	3740
3717	3717	3717
3738	3739	3740

Números (x,y) de pozos

<u>152</u>	<u>150</u>	<u>163</u>
<u>199</u>	<u>202</u>	<u>200</u>
<u>158</u>	<u>163</u>	<u>198</u>
<u>186</u>	<u>196</u>	<u>203</u>
<u>164</u>	<u>170</u>	<u>189</u>
<u>193</u>	<u>190</u>	<u>196</u>

Niveles debajo datum

Croquis

<u>N179</u>	<u>N180</u>	<u>N189</u>
<u>N181</u>	<u>N186</u>	<u>N250</u>
<u>N187</u>	<u>N188</u>	<u>N251</u>

Lote No.

Excavador: Evelyn Chan Fecha (nivel terminado): 13/08/2013

Forma para Grupos de Pozos de Excavaciones del Sitio Nixtun-Chich

Fecha: 03-09-2013 Operación No: QQ'1-1

Grupo (esquina noreste): 3719-3740 Nivel No: 2C

Ubicación: Sobre y a un lado del Banco Norte
de la Estr. QQ'1-1, al lado del ala
oeste

Matriz: ~~Q'1-1~~ HUE 104R 5/2

N268	N267	
N269	N270	N271

Lote No.

Concentraciones de Artefactos: Cerámica, Concha, Lítica,
Huesos.

Notas: practicamente estan sobre el banco
norte y sobre el piso de la base de
la orilla del banco.

		3719
		3740
3718	3718	3718
3738	3739	3740
3717	3717	3717
3738	3739	3740

Numeros (x,y) de los Pozos

<u>186</u>	<u>196</u>	
	<u>203</u>	
<u>193</u>	<u>190</u>	<u>196</u>
<u>211</u>	<u>208</u>	<u>203</u>

Niveles Debajo Datum

Croquis

Excavador: Evelyn Chan

Fecha: 03/09/2013

Forma para Grupos de Pozos de Excavaciones del Sitio Nixtun-Ch'ich'

Fecha: 15-07-2013 Sector: QQ Plat/Estr: QQ1/1 Operación No: 1/1-1

Grupo (esquina noreste): 3719-3743 Nivel No: 1

Ubicación: Al sur del Banco, En la orilla hacia el sur de la estructura QQ1/1, parte de la fachada.

Matriz: Tierra Moreno gris oscuro,
hue 7.5 yr 3/1 very dark gray

Tipos de Artefactos (✓): cerámica pedernal obsidiana huesos
concha figurilla piedra de moler otros

Bolsas de Artefactos (#): _____ Fotos de nivel _____ Dibujos de nivel _____

Notas: Se esta excavando al lado sur del banco,
es posiblemente la fachada del edificio, directamente
enfrente del área de acceso.

El nivel 1 solo muestra poco material es posible q
todas las raíces y otros tipos de siembra hayan
dañado la estructura.

3719	3719	3719
3741	3742	3743
3718	3718	3718
3741	3742	3743
3717	3717	3717
3741	3742	3743

Números (x,y) de pozos

<u>139</u>	<u>141</u>	<u>145</u>
<u>142</u>	<u>144</u>	<u>150</u>
<u>156</u>	<u>156</u>	<u>158</u>
<u>162</u>	<u>162</u>	<u>165</u>
<u>163</u>	<u>164</u>	<u>168</u>
<u>168</u>	<u>168</u>	<u>172</u>

Niveles debajo datum

Croquis

N90	N91	N92
N93	N94	N95
N96	N97	N98

Lote No.

Excavador: Evelyn Cham Fecha (nivel terminado): 15/07/2013

Forma para Grupos de Pozos de Excavaciones del Sitio Nixtun-Ch'ich'

Fecha: 22-07-2013 Sector: QQ Plat/Estr: QQ 1/1 Operación No: 1/1

Grupo (esquina noreste): 3719-3743 Nivel No: 2A

Ubicación: Al sur del muro, encima del banco y
posiblemente al lado del muro del banco -

Matriz: HUE 10 YR 3/2 very Dark Grayish Brown.

Tipos de Artefactos (✓): cerámica pedernal obsidiana huesos
concha figurilla piedra de moler otros

Bolsas de Artefactos (#): _____ Fotos de nivel _____ Dibujos de nivel _____

Notas: Toda la unidad está prácticamente en frente
del banco norte, hacia el sur.

Del mismo se han obtenido gran cantidad
de artefactos.

3719	3719	3719
3741	3742	3743
3718	3718	3718
3741	3742	3743
3717	3717	3717
3741	3742	3743

Números (x,y) de pozos

<u>142</u>	<u>144</u>	<u>150</u>
<u>176</u>	<u>182</u>	<u>186</u>
<u>162</u>	<u>162</u>	<u>165</u>
<u>194</u>	<u>180</u>	<u>185</u>
<u>168</u>	<u>168</u>	<u>172</u>
<u>187</u>	<u>190</u>	<u>189</u>

Niveles debajo datum

Croquis

N 120	N 121	N 122
N 123	N 124	N 125
N 126	N 127	N 128

Lote No.

Excavador: Evelyn Chan Fecha (nivel terminado): 22/07/2013

Forma para Grupos de Pozos de Excavaciones del Sitio Nixtun-Ch'ich'

Fecha: 19-08-2013 Sector: 00 Plat/Estr: 001-1 Operación No: 11-1

Grupo (esquina noreste): 3719-3743 Nivel No: 2B

Ubicación: Al sur del Banco Norte, a la orilla,
de la Est. 001-1

Matriz: HUE 10 YR 3/1

Tipos de Artefactos (✓): cerámica pedernal obsidiana huesos
concha figurilla piedra de moler otros

Bolsas de Artefactos (#): _____ Fotos de nivel _____ Dibujos de nivel _____

Notas: Es posible que en esta área se encuentre
la columna, según las referencias de las
excavaciones realizadas hace 19 años.
Al este y sur del banco norte.

3719	3719	3719
3741	3742	3743
3718	3718	3718
3741	3742	3743
3717	3717	3717
3741	3742	3743

Números (x,y) de pozos

<u>176</u>	<u>182</u>	<u>186</u>
<u>202</u>	<u>194</u>	<u>200</u>
<u>194</u>	<u>180</u>	<u>185</u>
<u>205</u>	<u>203</u>	<u>203</u>
<u>187</u>	<u>190</u>	<u>189</u>
<u>204</u>	<u>205</u>	<u>205</u>

Niveles debajo datum

Croquis

N191	N192	N193
N232	N233	N234
N235	N236	N237

Lote No.

Excavador: Evelyn Chen Fecha (nivel terminado): 20/08/2013

Forma para Grupos de Pozos de Excavaciones del Sitio Nixtun-Chich

Fecha: 03-09-2013 Operación No: QQ1-1

Grupo (esquina noreste): 3719-3743 Nivel No: 2C

Ubicación: A un lado del Banco Norte, hacia el sur, Estr. QQ1-1

	N273	N272
N274	N302	N301
N275	N304	N303

Matriz: Hue 10YR Munsell 4/2 dark grayish brown

Lote No.

Concentraciones de Artefactos: Cerámica, pedernal, Obsidiana, hueso, concha.

	3719	3719
	3742	3743
3718	3718	3718
3741	3742	3743
3717	3717	3717
3741	3742	3743

Notas: El área se encuentra al sur del banco, en la misma se incluye una posible columna, la única hasta el momento.

Numeros (x,y) de los Pozos

El material del nivel 2C es más claro, y cubre el piso a la orilla del banco.
Hay un posible rasgo en este grupo pero aún no ha sido definido.

	<u>194</u>	<u>200</u>
	201	204
<u>205</u>	<u>203</u>	<u>203</u>
208	205	205
<u>204</u>	<u>205</u>	<u>205</u>
210	207	207

El piso es un poco rustico, ha perdido el estucado.

Niveles Debajo Datum

Croquis

Excavador: E. CH.

Fecha: 04/09/2013

Forma para Pozos de Prueba (1x1 m o 2x2 m) de Excavaciones del Sitio Nixtun-Ch'ich'

Fecha: 02-09-2013 Sector: QQ Plat/Estr: 1/1 Operación No: QQ1-1

() 1x1 () 2x2

Pozo (esquina noreste): 3719-3744 Nivel No: 1

Ubicación: A un lado del Banco Norte, hacia el sur, Este. QQ1-1

3719
3744

Pozo (esquina noreste)

Matriz: Hue 10YR 3/2 Very dark grayish brown Munsell

162
168

Niveles debajo datum

Tipos de Artefactos (): ceramica pedernal obsidiana huesos concha figurilla piedra de moler otros

Bolsas de Artefactos (#): Fotos de nivel Dibujos de nivel

Notas: Este pozo fue abierto para constatar el final de la excavación de Tim, con anterioridad y mir con la excavación de él.

Croquis

N264

Lote No.

Excavador: Evelyn Cham Fecha (nivel terminado): 02/09/2013

Forma para Pozos de Prueba (1x1 m o 2x2 m) de Excavaciones del Sitio Nixtun-Ch'ich'

Fecha: 02-09-2013 Sector: QQ Plat/Estr: 1/1-1 Operación No: QQ1/1-1

() 1x1 () 2x2

Pozo (esquina noreste): 3719-3744 Nivel No: 2A


Ubicación: A un lado del Banco Norte de la Est. QQ1/1-1, hacia el sur

Matriz: HUE 10YR 3/2 very dark grayish brown


Tipos de Artefactos (): ceramica pedernal obsidiana huesos concha figurilla piedra de moler otros

Bolsas de Artefactos (#): Fotos de nivel Dibujos de nivel


Notas: Buscando por la unión con la excavación realizada en 1995 por Tim, con el fin de unir los dibujos al final.




Pozo (esquina noreste)



Niveles debajo datum



Croquis



Lote No.

Excavador: Evelyn Chan Fecha (nivel terminado): 02/09/2013

Forma para Pozos de Prueba (1x1 m o 2x2 m) de Excavaciones del Sitio Nixtun-Ch'ich'

Fecha: 04-09-2013 Sector: 00 Plat/Estr: 1/1-1 Operación No: QQ1/1

() 1x1 2x2

Pozo (esquina noreste): 3720-3744 Nivel No: 20

Ubicación: Sobre y a un lado del Banco Norte de la Est. QQ1/1

Matriz: HUE 10YR 5/2, MUNDSEU.

Tipos de Artefactos (): ceramica pedernal obsidiana huesos

concha figurilla piedra de moler otros

Bolsas de Artefactos (#): Fotos de nivel Dibujos de nivel


Notas: llegaron hasta la base del banco norte.

3720
3744
3719
3744

Pozo (esquina noreste)

194
200
190
208

Niveles debajo datum



Croquis

N278
N279

Lote No.

Excavador: Evelyn Chen Fecha (nivel terminado): 04/09/2013

Forma para Grupos de Pozos de Excavación Horizontal del Sitio ~~XXXXXX~~ NIXTUN CHICH

Fecha: 13-06-2013 Sector: Q Q Plat./Estr./Oper: Q Q 1/1

Grupo (esquina noreste): 3722-3734 Nivel No.: 1

Ubicación: A un lado del muro Norte, hacia el oeste.

Matriz: Humus, Color de Tierra Morena fina oscura, Munsell Hue 10YR 3/2 very dark grayish brown.

Tipos de Artefactos (✓): cerámica pedernal obsidiana huesos
 concha figurilla piedra de moler otros Quarzo

Bolsas de Artefactos (#): Fotos de nivel Dibujos de Nivel

Notas: Datum 144.96 msnm (143.96) -

Hasta el momento se tiene información de artefactos:

3722-3732 N5 recolectados, pero con presencia

3722-3733 N6 de rocas quemadas en el subsuelo

3722-3734 N7 del Nivel 1, iniciando el nivel 2A.

3721-3732 N4

3721-3733 N3

3721-3734 N2

3720-3732 N8

3720-3733 N9


3720-3734 N10

3722	3722	3722
3732	3733	3734
3721	3721	3721
3732	3733	3734
3720	3720	3720
3732	3733	3734

Numeros (x,y) de pozos

<u>2.03</u>	<u>1.97</u>	<u>1.83</u>
<u>210</u>	<u>2.01</u>	<u>1.90</u>
<u>1.77</u>	<u>1.78</u>	<u>1.64</u>
<u>1.95</u>	<u>1.87</u>	<u>1.68</u>
<u>1.68</u>	<u>1.53</u>	<u>1.42</u>
<u>1.71</u>	<u>1.59</u>	<u>1.46</u>

Niveles debajo datum



Croquis

N5	N6	N7
N4	N3	N2
N8	N9	N10

Lote No.

Excavador: E. CH / D.E. / M.C. Fecha (nivel terminado)

1 Kit Rombo Max Q140.00
Herbicida

Forma para Pozos de Prueba (1x1 m o 2x2 m) de Excavaciones del Sitio Tayasal

Fecha: 20-06-2013 Sector: QQ Plat/Estr: QQ'1 Operación No: 1/1

Pozo (esquina noreste): 3722 - 3734 Nivel No: 2

Ubicación: A un lado del Muro Norte, hacia el Oeste, parte central.

Matriz: Humus, Color de Tierra Moleno Gris Oscuro.

Parte de Colapso/Munsell 10YR 3/2 Very dark grayish brown

Tipos de Artefactos (✓): ceramica pedernal obsidiana huesos

concha figurilla piedra de moler otros

Bolsas de Artefactos (#): Fotos de nivel Dibujos de nivel

Notas:

En el pozo 3721-3732 se encontró una cuenta de Serpentina


(✓) ~~1/1~~ 3/3

3722	3722	3722
3732	3733	3734
3721	3721	3721
3732	3733	3734
3720	3720	3720
3732	3733	3734

Pozo (esquina noreste)

210	201	
195	187	168
206	202	204
171	159	146
176	167	155

Niveles debajo datum



Croquis

N20	N21	N22
N23	N24	N25
N184	N183	N182

Lote No.

Excavador: Evelyn Chan Fecha (nivel terminado): 20/06/2013

Forma para Grupos de Pozos de Excavación Horizontal del Sitio Tayasal

Fecha: 10-06-2013 Sector: QQ Plat./Estr./Oper: QQ 1/1

Grupo (esquina noreste): 3722-3737 Nivel No.: 1

Ubicación: A un lado y sobre el muro Norte de la Estructura QQ 1/1, En la parte central en frente de la Estr. QQ 1/3

Matriz: Humus, Vegetación Sacate Tierra gris cafetoso muy oscuro Hue 10YR 3/2 munsell

Tipos de Artefactos (✓): cerámica pedernal obsidiana huesos _____

concha figurilla _____ piedra de moler _____ otros _____

Bolsas de Artefactos (#): _____ Fotos de nivel _____ Dibujos de Nivel _____


Notas: Tratando de encontrar el muro y banco, solo Humus, casi nada de material.

3722	3722	3722
3735	3736	3737
3721	3721	3721
3735	3736	3737
3720	3720	3720
3735	3736	3737

Numeros (x,y) de pozos

169	152	138
174	154	142
149	133	124
156	140	128
133	122	122
137	129	129

Niveles debajo datum



Croquis

N11	N12	N13
N14	N15	N16
N17	N18	N19

Lote No.

Excavador: Evelyn Cham Fecha (nivel terminado) 20/06/2013

Forma para Grupos de Pozos de Excavaciones del Sitio Nixtun-Ch'ich'

Fecha: 26-07-2013 Sector: QQ Plat/Estr: QQ 1/1 Operación No: 1/1

Grupo (esquina noreste): 3722-3737 Nivel No: 2A

Ubicación: A un lado y sobre el Muro Norte de la Estructura QQ 1/1-1. En la Parte central en frente de la estr. QQ 1/3

Matriz: Tierra cafetoso gris muy oscuro con piedras de colapso, Munsell Very dark grayish brown Hue 10YR 3/2

Tipos de Artefactos (✓): ceramica pedernal obsidiana huesos
 concha figurilla piedra de moler otros

Bolsas de Artefactos (#): _____ Fotos de nivel _____ Dibujos de nivel _____

Notas: Se puede observar con más claridad el muro norte del edificio.

3722	3722	3722
3735	3736	3737
3721	3721	3721
3735	3736	3737
3720	3720	3720
3735	3736	3737

Números (x,y) de pozos

174	154	142
178	173	168
156	140	128
180	143	153
137	129	129
152	155	152

Niveles debajo datum

Croquis

N207	N208	N137
N190	N140	N138
N157	N156	N139

Lote No.

Excavador: Evelyn Chan Fecha (nivel terminado): 26/07/2013

Forma para Grupos de Pozos de Excavaciones del Sitio Nixtun-Ch'ich'

Fecha: 21-06-2013 Sector: QQ Plat/Estr: QQ 1/1 Operación No: 1/1

Grupo (esquina noreste): 3722 - 3740 Nivel No: 1

Ubicación: Al Lado Norte central del muro Norte de la Estructura QQ 1/1

Matriz: Humus, Tierra Moreno gns oscuro
Hue 7.5 YR 3/1 very dark gray

Tipos de Artefactos (✓): cerámica pedernal obsidiana huesos
concha figurilla piedra de moler otros

Bolsas de Artefactos (#): _____ Fotos de nivel _____ Dibujos de nivel _____

Notas: Se ha encontrado variedad y poca cerámica, al parecer se esta sobre la estructura y relleno del piso "Piso Apisonado".

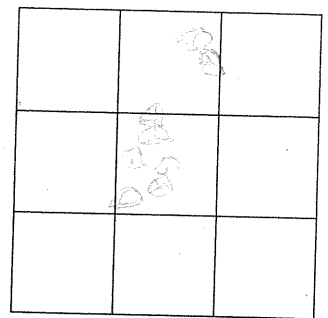
Al Norte se observa el muro, pero solo como acumulo de piedras pequeñas entre las 5 x 10 cm otras más pequeñas. Hay presencia de piedra en bloques de caliza "Piedra suave".
Es posible que en el segundo nivel se observe mejor.

3722	3722	3722
3738	3739	3740
3721	3721	3721
3738	3739	3740
3720	3720	3720
3738	3739	3740

Números (x,y) de pozos

<u>129</u>	<u>125</u>	<u>125</u>
<u>132</u>	<u>127</u>	<u>129</u>
<u>120</u>	<u>120</u>	<u>121</u>
<u>126</u>	<u>122</u>	<u>126</u>
<u>125</u>	<u>127</u>	<u>130</u>
<u>130</u>	<u>130</u>	<u>136</u>

Niveles debajo datum



Croquis

N26	N27	N28
N29	N30	N31
N35	N78	N79

Lote No.

Excavador: Evelyn Chan Fecha (nivel terminado): 21/06/2013

Forma para Grupos de Pozos de Excavaciones del Sitio Nixtun-Ch'ich'

Fecha: 05-07-2013 Sector: QQ Plat/Estr: QQ1/1 Operación No: 1/1

Grupo (esquina noreste): 3722-3740 Nivel No: 2 A

Ubicación: Sobre el muro Norte de la estructura QQ1/1, y al sur del banco

Matriz: Tierra café grisaseo muy oscuro con piedras de colapso, Munsell very dark grayish brown hue 10YR 3/2

Tipos de Artefactos (✓): cerámica pedernal obsidiana huesos
 concha figurilla piedra de moler otros

Bolsas de Artefactos (#): _____ Fotos de nivel _____ Dibujos de nivel _____

Notas: La mayoría del material consistió en artefactos de colapso.

3722	3722	3722
3738	3739	3740
3721	3721	3721
3738	3739	3740
3720	3720	3720
3738	3739	3740

Números (x,y) de pozos

<u>132</u>	<u>127</u>	<u>129</u>
<u>150</u>	<u>145</u>	<u>146</u>
<u>126</u>	<u>122</u>	<u>126</u>
<u>152</u>	<u>152</u>	<u>150</u>
<u>130</u>	<u>130</u>	<u>136</u>
<u>148</u>	<u>150</u>	<u>150</u>

Niveles debajo datum

Croquis

N72	N73	N74
N75	N76	N77
N117	N116	N115

Lote No.

Excavador: Evelyn Chan Fecha (nivel terminado): 05/07/2013

Forma para Grupos de Pozos de Excavaciones del Sitio Nixtun-Ch'ich'

1571 Fecha: 12-07-2013 Sector: QQ Plat/Estr: QQ', Operación No: 1/1

Grupo (esquina noreste): 3722-3740 Nivel No: 2B

Ubicación: Sobre y al lado del Muro
Norte de la Estructura QQ'

Matriz: Tierra gns muy oscuro, Munsell very dark gray
hue 10YR 3/1

Tipos de Artefactos (✓): ceramica pedernal _____ obsidiana _____ huesos _____
concha _____ figurilla _____ piedra de moler _____ otros _____

Bolsas de Artefactos (#): _____ Fotos de nivel _____ Dibujos de nivel _____

Notas: Maís material.

3722	3722	3722
3738	3739	3740
3721	3721	3721
3738	3739	3740
3720	3720	3720
3738	3739	3740

Números (x,y) de pozos

<u>150</u>	<u>145</u>	<u>146</u>
<u>175</u>	<u>173</u>	<u>185</u>
—	—	—
—	—	—

Niveles debajo datum

Croquis

<u>N102</u>	<u>N101</u>	<u>N89</u>

Lote No.

Excavador: Evelyn Chim Fecha (nivel terminado): _____

Forma para Grupos de Pozos de Excavaciones del Sitio Nixtun-Ch'ich'

Fecha: 23-07-2013 Sector: 00 Plat/Estr: 00' Operación No: 00'

Grupo (esquina noreste): 3722-3740 Nivel No: 2C

Ubicación: Sobre y al Lado del Muro Norte de la Estructura 00'

Matriz: Tierra grisaseo café con piedras pequeñas.
Munsell Hue 10YR 5/2

Tipos de Artefactos (✓): ceramica pedernal obsidiana huesos
concha figurilla piedra de moler otros

Bolsas de Artefactos (#): _____ Fotos de nivel _____ Dibujos de nivel _____

Notas: No hay mucho material.

3722	3722	3722
3738	3739	3740

Números (x,y) de pozos

175	173	
190	183	

Niveles debajo datum

Croquis

N133	N132	

Lote No.

Excavador: Evelyn Chan Fecha (nivel terminado): _____

Forma para Grupos de Pozos de Excavaciones del Sitio Nixtun-Ch'ich'

Fecha: 27-06-2013 Sector: QQ Plat/Estr: QQ1/1 Operación No: 1/1

Grupo (esquina noreste): 3722 - 3743 Nivel No: 1

Ubicación: Sobre el muro Norte de la Estructura QQ 1/1
Más hacia el Este, posiblemente hacia el sur esta la
escalinata.

Matriz: Humus, Tierra Moreno Gns Oscuro Humus tve
10 YR 3/1 very dark gray

Tipos de Artefactos (✓): cerámica pedernal obsidiana huesos
 concha figurilla piedra de moler otros

Bolsas de Artefactos (#): _____ Fotos de nivel _____ Dibujos de nivel _____

Notas: La unidad ha presentado gran variedad
de piedra caliza quemada, podría ser por
que el área ha sido usada para sembrar
pasto para ganado bovino.

Se puede observar la alineación de Rocas
que forman el muro de la misma, hacia
el sur es posible que se encuentre el
banco que aún no se puede definir muy
bien.

Aparte de esto es posible que en nivel 2
se observe mejor el área.

El nivel 1, al sur solo tiene pequeñas
piedras fuera del muro.

3722	3722	3722
3741	3742	3743
3721	3721	3721
3741	3742	3743
3720	3720	3720
3741	3742	3743

Números (x,y) de pozos

<u>120</u>	<u>115</u>	<u>117</u>
* <u>124</u>	<u>120</u>	<u>123</u>
<u>122</u>	<u>114</u>	<u>128</u>
<u>125</u>	* <u>117</u>	<u>130</u>
<u>120</u>	<u>127</u>	<u>131</u>
<u>125</u>	<u>130</u>	<u>136</u>

* Prof. Superior estimado

Niveles debajo datum

Croquis

N38	N39	N40
N44	N45	N46
N59	N60	N61

Lote No.

Excavador: Evelyn Chom Fecha (nivel terminado): 08-07-2013

Forma para Grupos de Pozos de Excavaciones del Sitio Nixtun-Ch'ich'

Fecha: 03-07-2013 Sector: QQ Plat/Estr: QQ1/1 Operación No: 1/1

Grupo (esquina noreste): 3722 - 3743 Nivel No: 2A

Ubicación: Sobre el muro Norte de la Estructura
QQ1/1

Matriz: Material de relleno, Rocas caliza ordenadas
Soil color 7.5Y^R 2.5/1 negro

Tipos de Artefactos (✓): cerámica pedernal obsidiana huesos
concha figurilla piedra de moler otros

Bolsas de Artefactos (#): _____ Fotos de nivel _____ Dibujos de nivel _____

Notas: Hasta el momento solo hay material
del colapso.

3722	3722	3722
3741	3742	3743
3721	3721	3721
3741	3742	3743
3720	3720	3720
3741	3742	3743

Números (x,y) de pozos

<u>124</u>	<u>120</u>	<u>123</u>
<u>137</u>	<u>136</u>	<u>132</u>
<u>125</u>	<u>117</u>	<u>130</u>
<u>130</u>	<u>147</u>	<u>148</u>
<u>125</u>	<u>130</u>	<u>136</u>
<u>147</u>	<u>186</u>	<u>187</u>

Niveles debajo datum

Croquis

N50	N51	N52
N56	N57	N58
N81	N80	N82

Lote No.

Excavador: Evelyn Chan Fecha (nivel terminado): 03/07/2013

Miguel, Roberto, Daniel.
Lab: Julio

23-24
31-1

Forma para Grupos de Pozos de Excavaciones del Sitio Nixtun-Ch'ich'

Fecha: 05-07-2013 Sector: QQ Plat/Estr: QQ1/1 Operación No: 1/1

Grupo (esquina noreste): 3722-3746 Nivel No: 1

Ubicación: Al Este del muro Norte y sobre el muro

Matriz: Humos, Tierra moreno gris OSCURO
Hue 7.5 yr 3/1 very dark gray

Tipos de Artefactos (✓): ceramica pedernal obsidiana huesos
concha figurilla piedra de moler otros

Bolsas de Artefactos (#): _____ Fotos de nivel _____ Dibujos de nivel _____

Notas: Estos pozos se unen con las excavaciones
realizadas por Tim en 1995.

3722	3722	3722
3744	3745	3746
3721	3721	3721
3744	3745	3746
3720	3720	3720
3744	3745	3746

Números (x,y) de pozos

112	114	---
127	129	---
119	120	---
124	123	---
137	135	---
139	138	---

Niveles debajo datum

Croquis

N66	N67	
N68	N69	
N70	N71	

Lote No.

Excavador: Evelyn Chan Fecha (nivel terminado): 06/07/2013

Forma para Grupos de Pozos de Excavaciones del Sitio Nixtun-Ch'ich'

Fecha: 10-07-2013 Sector: QQ Plat/Estr: QQ 1/1 Operación No: 1/1-1

Grupo (esquina noreste): 3722-3746 Nivel No: 2-A

Ubicación: Al Este y sobre el muro Norte, del banco

3722	3722	3722
3744	3745	3746
3721	3721	
3744	3745	
3720	3720	
3744	3745	

Números (x,y) de pozos

<u>127</u> <u>136</u>	<u>129</u> —	—
<u>124</u> <u>129</u>	<u>123</u> <u>128</u>	—
<u>139</u> <u>186</u>	<u>138</u> <u>140</u>	—

Niveles debajo datum

Banco		

Croquis

N129		
N83	N84	
N85	N88	

Lote No.

Matriz: Tierra morada gris,
hue 7.5yr 3/1 very dark gray

Tipos de Artefactos (✓): ceramica pedernal obsidiana huesos
concha figurilla piedra de moler otros

Bolsas de Artefactos (#): _____ Fotos de nivel _____ Dibujos de nivel _____

Notas: Es interesante como esta área contiene muchos
fragmentos de piso destruido y los 3 pozos del
este ya fueron excavados por Doc. Pugh en
los años 1994.

La onilla norte del muro trasero, muestra tener
gran cantidad de materiales talvez es un
basurero, de la misma se han extraido
buena cantidad de cerámica, la cual es una
mezcla de diferentes períodos.

Excavador: TP/E.CH. Fecha (nivel terminado): 22-07-2013

42.44, 28.40

Forma para Pozos de Prueba (1x1 m o 2x2 m) de Excavaciones del Sitio Nixtun-Ch'ich'

Fecha: 14-07-2013 Sector: QQ Plat/Estr: QQ1/1 Operación No: 1/1

() 1x1 2x2

Pozo (esquina noreste): 3723-3744 Nivel No: 1

Ubicación: Al lado Norte del muro Norte de QQ1/1

3723
3744

Matriz: Humus, Tierra moreno gris oscuro.

Munsell HUE 7.5 YR 3/1 Very dark gray

Tipos de Artefactos (): ceramica pedernal obsidiana huesos

concha figurilla piedra de moler otros

Bolsas de Artefactos (#): Fotos de nivel Dibujos de nivel


Notas: Solo uno, porque se estan buscando
las últimas excavaciones. realizados por
Tim en 1995.

En la misma se observa el muro que sigue.

Pozo (esquina noreste)

131
133

Niveles debajo datum



Croquis

N99

Lote No.

Excavador: EVELYN CHAN Fecha (nivel terminado): 16/07/2013

Forma para Pozos de Prueba (1x1 m o 2x2 m) de Excavaciones del Sitio Nixtun-Ch'ich'

Fecha: 17-07-2013 Sector: QQ Plat/Estr: QQ 1/1 Operación No: 1/1

Pozo (esquina noreste): 3723-3744 Nivel No: 2A

Ubicación: Al lado de la muro norte de la estructura QQ 1/1

Matriz: 2do nivel, Tierra muy gns oscuro.
Hue 10 YR 3/1 very dark gray

Tipos de Artefactos (✓): ceramica pedernal obsidiana huesos
concha figurilla piedra de moler otros

Bolsas de Artefactos (#): _____ Fotos de nivel _____ Dibujos de nivel _____

Notas: A manera de seguir el muro hacia el Este.

(✓) 1x1 _____ 2x2 _____


3723
3744

Pozo (esquina noreste)

133

135

Niveles debajo datum



Croquis

N 103

Lote No.

Excavador: Evelyn Chan Fecha (nivel terminado): 17/07/2013

Forma para Pozos de Prueba (1x1 m o 2x2 m) de Excavaciones del Sitio Nixtun-Ch'ich'

Fecha: 17-07-2013 Sector: QQ Plat/Estr: QQ 1/1 Operación No: 1/1

() 1x1 2x2

Pozo (esquina noreste): 3723 - 3743 Nivel No: 2B

Ubicación: Al lado del muro Norte de QQ 1/1

3723	3723
3743	3744
	3722
	3744

Pozo (esquina noreste)

Matriz: Tierra gnsaseo café muy oscuro, Munsell HUE 10YR 3/2


$\frac{137}{164}$	$\frac{135}{158}$
	$\frac{136}{160}$

Niveles debajo datum

Tipos de Artefactos (✓): ceramica _____ pedernal _____ obsidiana _____ huesos _____
 concha _____ figurilla _____ piedra de moler _____ otros _____

Bolsas de Artefactos (#): _____ Fotos de nivel _____ Dibujos de nivel _____

Notas: Se extendio un poco más al sur, en el pozo 3722 - 3743, para definir base del muro. (Lote. 104) QQ 1/1, Al lado del muro Norte.



Croquis

N100	N118
	N130

Lote No.

Excavador: Erelgn Cham Fecha (nivel terminado): 17/07/2013

Forma para Pozos de Prueba (1x1 m o 2x2 m) de Excavaciones del Sitio Nixtun-Ch'ich'

Fecha: 18-07-2013 Sector: QQ Plat/Estr: QQ1/1 Operación No: 1/1

Pozo (esquina noreste): 3723 - 3743 Nivel No: 2C

Ubicación: Al lado del muro Norte de la QQ1/1

Matriz: Color de tierra Hue 10YR 4/1 dark gray (gris oscuro)

Tipos de Artefactos (✓): cerámica pedernal obsidiana huesos
 concha figurilla piedra de moler _____ otros _____

Bolsas de Artefactos (#): _____ Fotos de nivel _____ Dibujos de nivel _____

Notas: Hasta la base del muro Norte, en el extremo norte.


(✓) 1x1 _____ 2x2 _____

3723	3723
3743	3744
3722	3722
3743	3744

Pozo (esquina noreste)

<u>164</u> 180	<u>158</u> 188
<u>156</u> 178	<u>160</u> 181

Niveles debajo datum



Croquis

N105	N119
N104	N131

Lote No.

Excavador: Evelyn Chan Fecha (nivel terminado): 18/07/2013

Forma para Grupos de Pozos de Excavaciones del Sitio Nixtun-Ch'ich'

Fecha: 25-06-2013 Sector: QQ Plat/Estr: QQ 1/1 Operación No: 1/1

Grupo (esquina noreste): 3725 - 3737 Nivel No: 1

Ubicación: En medio de las estructuras QQ 1/1 y QQ 1/3, Entre el muro Norte de QQ 1/1 y acceso sur de QQ 1/3

Matriz: Humos, Tierra Moreno gris oscuro. Huc 7.5 3/1 very dark gray

Tipos de Artefactos (✓): ceramica pedernal obsidiana huesos
 concha figurilla piedra de moler otros

Bolsas de Artefactos (#): _____ Fotos de nivel _____ Dibujos de nivel _____






Notas: Todos los pozos estan colocados al norte del muro norte, Todo es colapso.

3725	3725	3725
3735	3736	3737
3724	3724	3724
3735	3736	3737
3723	3723	3723
3735	3736	3737

Números (x,y) de pozos

<u>181</u>	<u>166</u>	<u>157</u>
<u>183</u>	<u>173</u>	<u>163</u>
<u>182</u>	<u>167</u>	<u>158</u>
	<u>174</u>	<u>165</u>

Niveles debajo datum

Croquis

<u>N35</u>	<u>N36</u>	<u>N37</u>
	<u>N33</u>	<u>N34</u>

Lote No.

Excavador: Evelyn Cham Fecha (nivel terminado): 26/06/2013

Forma para Grupos de Pozos de Excavaciones del Sitio Nixtun-Ch'ich'

Fecha: 27-06-2013 Sector: QQ Plat/Estr: QQ 1/1 Operación No: 1/1

Grupo (esquina noreste): 3725 - 3740 Nivel No: 1

Ubicación: En el medio entre la Estructura QQ 1/1 y
QQ 1/3

Matriz: Humus, Tierra Moreno Gns OSCURO
Hue 10YR 2/2 Verg dark brown

Tipos de Artefactos (✓): cerámica pedernal obsidiana huesos
concha figurilla piedra de moler otros

Bolsas de Artefactos (#): _____ Fotos de nivel _____ Dibujos de nivel _____

Notas: Este grupo fue abierto con la intención
de encontrar la base del muro norte de
la estr.

3725	3725	3725
3738	3739	3740
3724	3724	3724
3738	3739	3740
3723	3723	3723
3738	3739	3740

Números (x,y) de pozos

<u>148</u>	<u>154</u>	<u>153</u>
<u>154</u>	<u>153</u>	<u>152</u>
<u>152</u>	<u>145</u>	<u>142</u>
<u>154</u>	<u>146</u>	<u>144</u>

Niveles debajo datum

Croquis

N47	N48	N49

Lote No.

Excavador: Bvelyn Chan Fecha (nivel terminado): 27/06/2013

Forma para Grupos de Pozos de Excavaciones del Sitio Nixtun-Ch'ich'

Fecha: 04-07-2013 Sector: QQ Plat/Estr: QQ1/1 Operación No: 1/1

Grupo (esquina noreste): 3725 - 3740 Nivel No: 2

Ubicación: Hacia el Norte del muro Norte de la estructura, en el medio entre QQ1/1 y QQ1/3.

Matriz: hue 10YR 3/2 very dark grayish brown

Tipos de Artefactos (✓): ceramica pedernal obsidiana huesos
 concha figurilla piedra de moler otros

Bolsas de Artefactos (#): _____ Fotos de nivel _____ Dibujos de nivel _____

Notas: El grupo esta directamente atras del muro norte, encontrando la base.

		3725
		3740
3723	3723	3723
3738	3739	3740

Números (x,y) de pozos

—	—	—
—	—	—
<u>154</u>	<u>146</u>	<u>144</u>
<u>160</u>	<u>153</u>	<u>147</u>

Niveles debajo datum

Croquis

N62	N63	N64

Lote No.

Excavador: Evelyn Chan Fecha (nivel terminado): 04/07/2013

Forma para Grupos de Pozos de Excavaciones del Sitio Nixtun-Ch'ich'

Fecha: 27-06-2013 Sector: QQ Plat/Estr: QQ1/1 Operación No: 1/1

Grupo (esquina noreste): 3725 - 3743 Nivel No: 1

Ubicación: Hacia el Norte del muro Norte de la Estructura QQ 1/1

Matriz: Hvc 10YR 2/2 very dark Brown

Tipos de Artefactos (✓): ceramica pedernal obsidiana huesos
 concha figurilla _____ piedra de moler _____ otros _____

Bolsas de Artefactos (#): _____ Fotos de nivel _____ Dibujos de nivel _____

Notas: Solo 3 pozos de la unidad, para delimitar el muro norte.

3725	3725	3725
3741	3742	3743
3724	3724	3724
3741	3742	3743
3723	3723	3723
3741	3742	3743

Números (x,y) de pozos

<u>152</u>	<u>150</u>	<u>136</u>
<u>144</u>	<u>147</u>	<u>136</u>
<u>128</u>	<u>127</u>	<u>130</u>
<u>130</u>	<u>131</u>	<u>135</u>

Niveles debajo datum

Croquis

N41	N42	N43

Lote No.

Excavador: Evelyn Chan Fecha (nivel terminado): 27/06/2013

Forma para Grupos de Pozos de Excavaciones del Sitio Nixtun-Ch'ich'

Fecha: 03-07-2013 Sector: QQ Plat/Estr: QQ 1/1 Operación No: 1/1

Grupo (esquina noreste): 3725 - 3743 Nivel No: 2

Ubicación: Hacia el Norte del muro Norte de la Estructura QQ 1/1.

Matriz: Colapso del muro norte, color de tierra 7.5% 2.5/1 negro.

Tipos de Artefactos (✓): ceramica pedernal obsidiana huesos
 concha figurilla piedra de moler otros

Bolsas de Artefactos (#): _____ Fotos de nivel _____ Dibujos de nivel _____

Notas: Últimos para delimitar el muro norte del edificio.

		3725
		3743
3723	3723	3723
3741	3742	3743

Números (x,y) de pozos

—	—	—
—	—	—
130	131	135
137	135	137

Niveles debajo datum

Croquis

N53	N54	N55

Lote No.

Excavador: Evelyn Chan Fecha (nivel terminado): 03/07/2013