

Forma para Grupos de Pozos de Excavaciones del Sitio Nixtun-Ch'ich'

Fecha: 19-7-16 Sector: _____ Plat/Estr: _____ Operación No: _____

Grupo (esquina noreste): N 4101 - E 3790 Nivel No: 1

Ubicación: Al Sur de la Estr. Q'1-1

Matriz: _____

Tipos de Artefactos (✓): ceramica pedernal obsidiana huesos _____

concha _____ figurilla _____ piedra de moler _____ otros _____

Bolsas de Artefactos (#): _____ Fotos de nivel _____ Dibujos de nivel _____

Notas: _____

En estos pozos ya excavados que se localizaron al sur del edificio Q'1-1 en sus niveles 1, únicamente se bajo el nivel del humus donde la presencia de materiales arqueológicos son muy ausentes.



4101	
3790	
4100	
3790	
4099	
3790	

Números (x,y) de pozos

0.38	
0.60	
0.72	
0.76	
0.92	

Niveles debajo datum

Croquis

N	
9700	
N	
9701	
N	
9702	

Lote No.

Excavador: T.P. Fecha (nivel terminado): 19-7-16

Forma para Grupos de Pozos de Excavaciones del Sitio Nixtun-Ch'ich'

Fecha: 19-7-16 Sector: Q Plat/Estr: Q/1 Operación No: _____

Grupo (esquina noreste): 4101 - 3790 Nivel No: 2

Ubicación: V: Inicio de lapso
H: Al sur de la

Matriz: _____

Tipos de Artefactos (✓): ceramica pedernal obsidiana huesos _____

concha _____ figurilla _____ piedra de moler _____ otros _____

Bolsas de Artefactos (#): _____ Fotos de nivel _____ Dibujos de nivel _____

Notas: _____

En este nivel los Pozos han revelado una diferencia de textura en la estratigrafía, donde se inicia con el posible colapso y tenemos rocas grandes caídas y pequeñas.

Al Norte del Pozo 4100-3790 se puede observar una alineación de rocas grandes que están de forma continua con el basamento de los edificios del Norte.

	4101	
	3790	
	4100	
	3790	
	4099	
	3790	

Números (x,y) de pozos

_____	_____	_____
_____	0.72	_____
_____	0.90	_____
_____	0.92	_____
_____	1.09	_____

Niveles debajo datum

Croquis

	N	
	9704	
	N	
	9705	
	N	
	9706	

Lote No.

Excavador: T.P. Fecha (nivel terminado): 19-7-16

YA

Forma para Grupos de Pozos de Excavaciones del Sitio Nixtun-Ch'ich'

Fecha: 19-07-16 Sector: Q Plat/Estr: Q'1 Operación No: _____

Grupo (esquina noreste): 4101 - 3790 Nivel No: 3

Ubicación: Al sur de la estructura Q-1/1

Matriz: _____

Tipos de Artefactos (✓): ceramica pedernal obsidiana huesos _____

concha _____ figurilla _____ piedra de moler _____ otros _____

Bolsas de Artefactos (#): _____ Fotos de nivel _____ Dibujos de nivel _____

Notas: _____

En este nivel existe un color de tierra diferente y tambien de rocas, donde la tierra es mas arenosa y con piedras pequeñas rebueltas con calizas, tambien se logra definir la presencia de un muro al norte que en su parte inferior esta sobre puestas de unas rocas calizas, pero en el siguiente nivel se podra contemplar más claramente este estudio arqueológico.

	4101	
	3790	
	4100	
	3790	
	4099	
	3790	

Números (x,y) de pozos

	0.90	
	0.90	
	1.10	
	1.09	
	1.24	

Niveles debajo datum

Croquis

	N	
	N 9708	
	N 9709	

Lote No.

Excavador: T. O. Fecha (nivel terminado): 19-7-16

Forma para Grupos de Pozos de Excavaciones del Sitio Nixtun-Ch'ich'

Fecha: 19-7-16 Sector: Q Plat/Estr: Q' Operación No: _____

Grupo (esquina noreste): 4098 - 3790 Nivel No: 1

Ubicación: HR: Al Sur de la Estr. Q', sobre la Unidad
V. A Humus

Matriz: _____

Tipos de Artefactos (✓): cerámica pedernal _____ obsidiana huesos _____

concha _____ figurilla _____ piedra de moler _____ otros _____

Bolsas de Artefactos (#): _____ Fotos de nivel _____ Dibujos de nivel _____

Notas: _____

La Presencia de Material cerámico prehispánico es
bajo, ~~probablemente de pozos solo hay material~~
~~en los pozos~~ de acuerdo al estudio.

	4098	
	3790	
	4097	
	3790	
	4096	
	3790	

Números (x,y) de pozos

	0.90	
	1.05	
	0.99	
	1.17	
	1.07	
	1.29	

Niveles debajo datum

Croquis

	N	
	9703	
	N	
	9714	
	N	
	9715	

Lote No.

Excavador: T.P. Fecha (nivel terminado): 19-7-16

Forma para Grupos de Pozos de Excavaciones del Sitio Nixtun-Ch'ich'

Fecha: 19-7-16 Sector: Q Plat/Estr: Q' Operación No: _____

Grupo (esquina noreste): 4098 - 3790 Nivel No: 2

Ubicación: V. Inicio de colapso

H. Al Sur de la estructura Q-14

Matriz: _____

Tipos de Artefactos (✓): ceramica pedernal obsidiana huesos _____

concha figurilla _____ piedra de moler _____ otros _____

Bolsas de Artefactos (#): _____ Fotos de nivel _____ Dibujos de nivel _____

Notas: _____

En estos niveles excavados de nivel 2
 inicia el colapso con un color de hierro
~~oscuro~~ negro, a diferencia del humus que no
 tiene rocas. El material cerámico u otros
 inician a crecer pero no en grandes
 cantidades

	4098 3790	
	4097 3790	
	4096 3790	

Números (x,y) de pozos

	1.05	
	1.20	
	1.17	
	1.35	
	1.29	
	1.40	

Niveles debajo datum

Croquis

	N 9707	
	N 9716	
	N 9717	

Lote No.

Excavador: T.P. Fecha (nivel terminado): 19-7-16

Forma para Grupos de Pozos de Excavaciones del Sitio Nixtun-Ch'ich'

Fecha: 19-7-16 Sector: Q Plat/Estr: Q/1 Operación No: _____

Grupo (esquina noreste): 4098 - 3790 Nivel No: 3

Ubicación: Al sur de la estructura Q 1/1

Matriz: _____

Tipos de Artefactos (✓): ceramica pedernal obsidiana huesos _____

concha _____ figurilla _____ piedra de moler _____ otros _____

Bolsas de Artefactos (#): _____ Fotos de nivel _____ Dibujos de nivel _____

Notas: _____

Este nivel está compuesto por rocas colapsadas y por una tierra mas clara y arenosa o suelta, en el cual se observa la presencia de un grupo de rocas calizas

	4098	
	3790	
	4097	
	3790	
	4096	
	3790	

Números (x,y) de pozos

	1.20	
	1.35	
	1.35	
	1.52	
	1.40	
	1.61	

Niveles debajo datum

Croquis

	N	
	9710	
	N	
	9718	
	N	
	9719	

Lote No.

Excavador: T. P. Fecha (nivel terminado): 19-7-16

Forma para Grupos de Pozos de Excavaciones del Sitio Nixtun-Ch'ich'

Fecha: 20-7-16 Sector: A Plat/Estr: A'1 Operación No: _____

Grupo (esquina noreste): 4098 - 3790 Nivel No: 4

Ubicación: HR: N sur de la Estr. A'1, sobre
la Calzada que va de Este a Oeste

V: Sobre el Piso, de la Calzada, Franja Chica

Matriz: _____

Tipos de Artefactos (✓): ceramica pedernal _____ obsidiana _____ huesos _____

concha _____ figurilla _____ piedra de moler _____ otros _____

Bolsas de Artefactos (#): _____ Fotos de nivel _____ Dibujos de nivel _____

Notas: _____

En el Nivel 4 dentro de esta excavacion se
logro la identificación del piso de la Calzada
que va de Este - Oeste; este Piso es de material
rustico, aunque probablemente llega a tener estuco
ya que hacia el Norte cerca de una
acumulacion de fragmentos calizos (probable muro)
esta en mejor estado; lo contrario que
en los otros pozos del sur que unicamente se
observo la parte inferior del estuco (a lo que se
le podria llamar como la mecha.)

	4098	
	3790	
	4097	
	3790	
	4096	
	3790	

Números (x,y) de pozos

—	1.35	—
—	1.79	—
—	1.52	—
—	1.79	—
—	1.61	—
—	1.84	—

Niveles debajo datum

Croquis

	N	
	9713	
	N	
	9720	
	N	
	9720	

Lote No.

Excavador: T.P Fecha (nivel terminado): 21-7-16

Forma para Grupos de Pozos de Excavaciones del Sitio Nixtun-Ch'ich'

Fecha: 21-7-16 Sector: Q Plat/Estr: Q' Operación No: _____

Grupo (esquina noreste): 4095 - 3790 Nivel No: 1, 2, 3

Ubicación: HR: Al sur del Edificio Q'
V: Humus y Colapso.

Matriz: _____

Tipos de Artefactos (✓): cerámica pedernal obsidiana _____ huesos _____

concha _____ figurilla _____ piedra de moler _____ otros _____

Bolsas de Artefactos (#): _____ Fotos de nivel _____ Dibujos de nivel _____

Notas: _____

Estos niveles se trabajan juntos ya que la estratigrafía del sector que se está excavando ya se conoce lo cual nos permite avanzar estratégicamente sin ningún tipo de descontrol.

Estos niveles se caracterizaron por tener al inicio humus, luego material de erocion o colapso y un material mucho mas arenoso suelto que en el 2do.

	4095	
	3790	
	4094	
	3790	
	4093	
	3790	

Números (x,y) de pozos

—	1.18	—
—	1.60	—
—	1.23	—
—	1.58	—
—	1.29	—
—	1.59	—

Niveles debajo datum

Croquis

	N	
	9722	
	N	
	9724	
	N	
	9725	

Lote No.

Excavador: T.P. Fecha (nivel terminado): _____

Forma para Grupos de Pozos de Excavaciones del Sitio Nixtun-Ch'ich'

Fecha: 22-7-16 Sector: Q Plat/Estr: Q1/1 Operación No: _____

Grupo (esquina noreste): 4095-3790 Nivel No: 4

Ubicación: _____

Al lado sur del edificio Q1/1

Matriz: _____

Tipos de Artefactos (✓): ceramica pedernal obsidiana huesos _____

concha _____ figurilla _____ piedra de moler _____ otros _____

Bolsas de Artefactos (#): _____ Fotos de nivel _____ Dibujos de nivel _____

Notas: _____

Nivel excavado y ubicado sobre el piso de la calzada, ~~deb~~ el piso de la calzada se encuentra en estado muy deteriorado. ~~no es tan~~ en pocos pozos se pudo observar partes del piso ya que este fragmentado, y su material es alizo sin estuco ya que parte de el se destruyo.

	Q1 4095 3790	
	4094 3790	
	4093 3790	

Números (x,y) de pozos

—	1.60	—
—	1.87	—
—	1.58	—
—	1.76	—
—	1.59	—
—	1.70	—

Niveles debajo datum

Croquis

	N 9723	
	N 9735	
	N 9736	

Lote No.

Excavador: T.P. Fecha (nivel terminado): 22-7-16

Forma para Grupos de Pozos de Excavaciones del Sitio Nixtun-Ch'ich'

Fecha: 23-7-16 Sector: Q Plat/Estr: Q' Operación No: _____

Grupo (esquina noreste): 4092-3790 Nivel No: 1 y 2

Ubicación: HR: Al sur del Edificio Q'
V: Humus y Evocion sobre Avenida E

Matriz: _____

Tipos de Artefactos (✓): ceramica pedernal obsidiana _____ huesos _____

concha _____ figurilla _____ piedra de moler _____ otros _____

Bolsas de Artefactos (#): _____ Fotos de nivel _____ Dibujos de nivel _____

Notas: _____

Niveles excavados sobre la avenida, estos pozos solo se les hizo dos niveles ~~de~~ llegando al piso emcromado, aqui no existe un nivel tres ni cuatro ya que en el lado Norte se tiene ~~de~~ la precensis de colapso y un nivel de tierra clara sobre el piso que es el que esta frente a los muros de contención del sector "Q".

	4092	
	3790	
	4091	
	3790	
	4090	
	3790	

Números (x,y) de pozos

	0.70	
	1.02	
	1.02	
	0.74	
	1.03	
	0.74	
	1.09	

Niveles debajo datum

Croquis

	N	
	9726	
	N	
	9727	
	N	
	9728	

Lote No.

Excavador: F.P. Fecha (nivel terminado): 23-7-16

Forma para Grupos de Pozos de Excavaciones del Sitio Nixtun-Ch'ich'

Fecha: 23-7-16 Sector: Q Plat/Estr: Q'1 Operación No: _____

Grupo (esquina noreste): 4089-3790 Nivel No: 1 y 2

Ubicación: HR: Al sur del edificio Q'1/1

v: humus y erosión sobre Avenida E

Matriz: _____

Tipos de Artefactos (✓): cerámica pedernal obsidiana _____ huesos _____

concha _____ figurilla _____ piedra de moler _____ otros _____

Bolsas de Artefactos (#): _____ Fotos de nivel _____ Dibujos de nivel _____

Notas: _____

Al igual que el grupo el Norte también se trabajó con el mismo método, uniendo ambos niveles uno y dos hasta llegar al piso de la avenida que está a poca profundidad.

	4089	
	3790	
	4088	
	3790	
	4087	
	3790	

Números (x,y) de pozos

—	0.79	—
—	1.07	—
—	0.83	—
—	1.07	—
—	0.85	—
—	1.09	—

Niveles debajo datum

Croquis

	N	
	9729	
	N	
	9730	
	N	
	9731	

Lote No.

Excavador: T.P. Fecha (nivel terminado): 23-7-16

Forma para Grupos de Pozos de Excavaciones del Sitio Nixtun-Ch'ich'

Fecha: 23-7-16 Sector: Q² Plat/Estr: Q/1 Operación No: _____

Grupo (esquina noreste): 4086-3790 Nivel No: 42

Ubicación: AR: Al Sur del edificio Q. 1/1
V: Humus y erosión sobre avenida E

Matriz: _____

Tipos de Artefactos (✓): cerámica pedernal obsidiana _____ huesos _____

concha _____ figurilla _____ piedra de moler _____ otros _____

Bolsas de Artefactos (#): _____ Fotos de nivel _____ Dibujos de nivel _____

Notas: _____

Este grupo se ubica sobre la avenida E, al cual ~~esta~~ se trabajó en sus niveles uno y dos hasta que se llegó al piso ya fragmentado y erosionado a causa de la filtración de Agua y destrucción por las raíces de árboles. Su estado de conservación es muy delicado ya que no es frecuente en todos los pozos y el poco que hay es muy débil.

	4086 3790	
	4085 3790	
	4084 3790	

Números (x,y) de pozos

	0.87	
	1.08	
	0.87	
	1.15	
	0.84	
	1.16	

Niveles debajo datum

Croquis

	N 9732	
	N 9733	
	N 9734	

Lote No.

Excavador: T.P. Fecha (nivel terminado): 23-7-16

Forma para Pozos de Prueba (1x1 m o 2x2 m) de Excavaciones del Sitio Nixtun-Ch'ich'

Fecha: 03/08/16 Sector: Q Plat/Estr: Q 1/1 Operación No: _____

() 1x1 () 2x2

Pozo (esquina noreste): N4089-E3790 Nivel No: 3B

Ubicación: Al lado sur de la estructura Q 1/1
Pozo de Registro

Matriz: Cafe Oscuro

N4089
E3790

Pozo (esquina noreste)

Tipos de Artefactos (✓): ceramica pedernal _____ obsidiana _____ huesos _____


concha _____ figurilla _____ piedra de moler _____ otros _____

Bolsas de Artefactos (#): 7 Fotos de nivel _____ Dibujos de nivel _____

1.13
1.22

Niveles debajo datum

Notas: En este nivel se descubrio el piso
No. 2. El cual se encontraba muy
deteriorado y en este pozo solo se
pudo observar en la esquina Nor-Este
del mismo.



Croquis

N9787

Lote No.

Excavador: T.P. Fecha (nivel terminado): 03-08-16

Forma para Pozos de Prueba (1x1 m o 2x2 m) de Excavaciones del Sitio Nixtun-Ch'ich'

Fecha: 03/08/16 Sector: Q Plat/Estr: Q 1/1 Operación No: _____

() 1x1 () 2x2 _____

Pozo (esquina noreste): N4089 - E3790 Nivel No: 3C

Ubicación: Al lado sur de la estructura Q 1/1

N4089
E3790

Matriz: Café Oscuro, con rocas duras

Pozo (esquina noreste)

Tipos de Artefactos (): ceramica pedernal _____ obsidiana _____ huesos _____

concha _____ figurilla _____ piedra de moler _____ otros _____

Bolsas de Artefactos (#): _____ Fotos de nivel _____ Dibujos de nivel _____

$$\frac{1.22}{1.33}$$

Niveles debajo datum

Notas: En este nivel se encuentra el

3er piso a 12cm - 11cm de profundidad la
cual sera la base de este nivel

El material cerámico es escaso.

Pico

Croquis

N4788

Lote No.

Excavador: T. P Fecha (nivel terminado): 03-08-16

Forma para Pozos de Prueba (1x1 m o 2x2 m) de Excavaciones del Sitio Nixtun-Ch'ich'

Fecha: 03/08/16 Sector: Q Plat/Estr: Q 1/1 Operación No: _____

() 1x1 2x2 _____

Pozo (esquina noreste): N4089-E3790 Nivel No: 4b

Ubicación: Al lado Sur de la estructura Q 1/1

N4089
E3790

Pozo (esquina noreste)

Matriz: Relleno de piso.

Tipos de Artefactos (✓): ceramica _____ pedernal _____ obsidiana _____ huesos _____

concha _____ figurilla _____ piedra de moler _____ otros _____

Bolsas de Artefactos (#): _____ Fotos de nivel _____ Dibujos de nivel _____

Notas: En este piso del nivel 3c hacia la base del nivel 4B se localizo un 4to piso, en este nivel no se encontraron material de ningun tipo.

1.33
1.54

Niveles debajo datum

Piso

Croquis

N9789

Lote No.

Excavador: T.P Fecha (nivel terminado): 03-08-16

Forma para Pozos de Prueba (1x1 m o 2x2 m) de Excavaciones del Sitio Nixtun-Ch'ich'

Fecha: 03/08/16 Sector: Q Plat/Estr: Q. 41 Operación No: _____

() 1x1 () 2x2 _____

Pozo (esquina noreste): N4089-E3790 Nivel No: 5b

Ubicación: Al lado sur de la estructura Q 41



Pozo (esquina noreste)

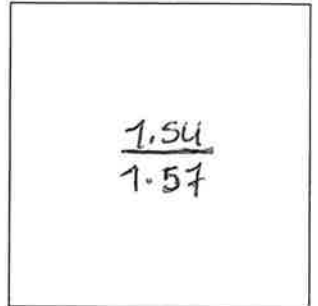
Matriz: Remeno de piso Gris claro

Tipos de Artefactos (): ceramica pedernal _____ obsidiana _____ huesos _____

concha _____ figurilla _____ piedra de moler _____ otros _____

Bolsas de Artefactos (#): _____ Fotos de nivel _____ Dibujos de nivel _____


Notas: Este nivel se presenta en la
Esquina Nor-Este del pozo y base
del nivel con el nivel piso No. 5 se
tiene una remodelación a el piso
principal que cubria un pequeño desnivel
de 3 cm.



Niveles debajo datum



Croquis



Lote No.

Excavador: T. P. Fecha (nivel terminado): 03-08-16


Forma para Pozos de Prueba (1x1 m o 2x2 m) de Excavaciones del Sitio Nixtun-Ch'ich'

Fecha: 03/08/16 Sector: Q Plat/Estr: Q 1/1 Operación No: _____

() 1x1 () 2x2 _____

Pozo (esquina noreste): N4089 - E3790 Nivel No: 6b

Ubicación: Al sur de la estructura Q 1/1




Pozo (esquina noreste)

Matriz: 1 Cris claro, mezcla del pisos

Tipos de Artefactos (): ceramica pedernal _____ obsidiana _____ huesos

concha _____ figurilla _____ piedra de moler _____ otros _____

Bolsas de Artefactos (#): _____ Fotos de nivel _____ Dibujos de nivel _____



Niveles debajo datum

Notas: En la esquina Sur-oeste del pozo se encontraron huesos y un loto piso el cual sera la base de nuestro nivel, en este piso se tienen pequeñas deformaciones ya que no es piso totalmente liso.



Croquis

Excavador: T.P Fecha (nivel terminado): 03-08-16



Lote No.

Forma para Pozos de Prueba (1x1 m o 2x2 m) de Excavaciones del Sitio Nixtun-Ch'ich'

Fecha: 03/08/16 Sector: Q Plat/Estr: Q 71 Operación No: _____

() 1x1 2x2 _____

Pozo (esquina noreste): N4089-E3790 Nivel No: 7b

Ubicación: Al lado sur de la estructura Q 71

Matriz: Gris Oscuro.

Tipos de Artefactos (✓): cerámica pedernal _____ obsidiana _____ huesos _____

concha _____ figurilla _____ piedra de moler _____ otros _____

Bolsas de Artefactos (#): _____ Fotos de nivel _____ Dibujos de nivel _____

Notas: Este nivel presenta un relleno de rocas medianas y piedras muy pequeñas en la base de este nivel tenemos un fmo. piso.

N 4089
E 3790

Pozo (esquina noreste)

$\frac{1.60}{1.71}$

Niveles debajo datum

Piso

Croquis

N 9792

Lote No.

Excavador: T. P. Fecha (nivel terminado): 03/08/16

Forma para Pozos de Prueba (1x1 m o 2x2 m) de Excavaciones del Sitio Nixtun-Ch'ich'

Fecha: 05/08/16 Sector: Q Plat/Estr: Q 1/1 Operación No: _____

() 1x1 _____ 2x2 _____

Pozo (esquina noreste): N4089-E3790 Nivel No: 8b

Ubicación: Al lado sur de la estructura Q 1/1


Matriz: Gris Claro

Tipos de Artefactos (): ceramica _____ pedernal _____ obsidiana _____ huesos _____


concha _____ figurilla _____ piedra de moler _____ otros _____

Bolsas de Artefactos (#): _____ Fotos de nivel _____ Dibujos de nivel _____


Notas: Este nivel que presenta al inicio un piso 7 de 7cm de grosor se tuvo como base un 8vo. Piso. No se encuentra material ceramico.




Pozo (esquina noreste)



Niveles debajo datum



Croquis



Lote No.

Excavador: T. P. Fecha (nivel terminado): 05/08/16

Forma para Pozos de Prueba (1x1 m o 2x2 m) de Excavaciones del Sitio Nixtun-Ch'ich'

Fecha: 05/08/16 Sector: Q Plat/Estr: Q 41 Operación No: _____

() 1x1 () 2x2 _____

Pozo (esquina noreste): NU089-63790 Nivel No: 96

Ubicación: Al lado sur de la estructura Q 41

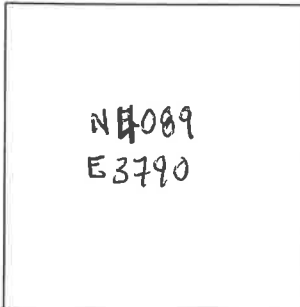
Matriz: Cris claro

Tipos de Artefactos (): ceramica _____ pedernal obsidiana _____ huesos _____

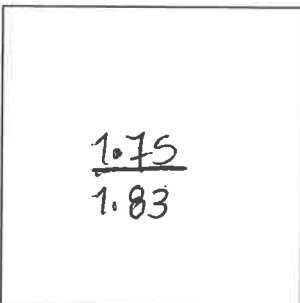
concha _____ figurilla _____ piedra de moler _____ otros _____

Bolsas de Artefactos (#): _____ Fotos de nivel _____ Dibujos de nivel _____

Notas: Este nivel presenta en su relleno tierra con un relleno suelta y como base un qno. piso en que se encontro solamente pedernal.




Pozo (esquina noreste)



Niveles debajo datum



Croquis



Lote No.

Excavador: T.P. Fecha (nivel terminado): 05/08/16

Forma para Pozos de Prueba (1x1 m o 2x2 m) de Excavaciones del Sitio Nixtun-Ch'ich'

Fecha: 05/08/16 Sector: Q Plat/Estr: Q 1/1 Operación No: _____

() 1x1 2x2

Pozo (esquina noreste): N 4089 - E 3790 Nivel No: 10b

Ubicación: Al lado sur de la estructura Q 1/1

N 4089
E 3790

Pozo (esquina noreste)

Matriz: Cafe Claro

Tipos de Artefactos (): ceramica pedernal _____ obsidiana _____ huesos _____

concha _____ figurilla _____ piedra de moler _____ otros _____

Bolsas de Artefactos (#): _____ Fotos de nivel ¹⁰³⁻⁰²⁵¹ ₁₀₃₋₀₂₅₂ Dibujos de nivel

1.83
1.96

Niveles debajo datum

Notas: Este nivel tuvo un relleno de rocas grandes de 15-17 cm de diametro como parte de un relleno y su base es el piso No. 10. El cual se encuentra en perfecto estado.

Piso

Croquis

N 4795

Lote No.

Excavador: T. P. Fecha (nivel terminado): 05/08/16

Forma para Pozos de Prueba (1x1 m o 2x2 m) de Excavaciones del Sitio Nixtun-Ch'ich'

Fecha: 05/08/16 Sector: Q Plat/Estr: Q 1/1 Operación No: _____

() 1x1 () 2x2 _____

Pozo (esquina noreste): N4089-E3790 Nivel No: 116

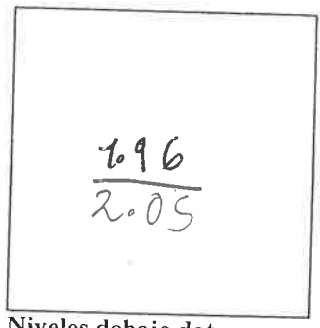
Ubicación: Al lado sur de la estructura Q 1/1



Pozo (esquina noreste)

Matriz: Gris claro

Tipos de Artefactos (✓): ceramica pedernal obsidiana _____ huesos _____
concha figurilla _____ piedra de moler _____ otros _____



Niveles debajo datum

Bolsas de Artefactos (#): _____ Fotos de nivel _____ Dibujos de nivel _____

Notas: Este nivel tuvo aproximadamente 4cm. Se encontro una punta de pedernal y un caracol, el piso encontrado como base del nivel es robusto y presenta desnivel.



Croquis



Lote No.

Excavador: T.P Fecha (nivel terminado): 05/08/16

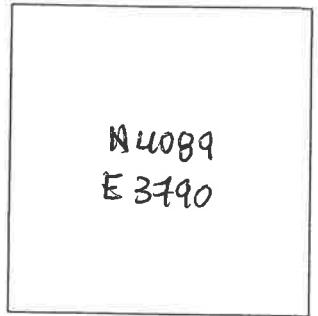
Forma para Pozos de Prueba (1x1 m o 2x2 m) de Excavaciones del Sitio Nixtun-Ch'ich'

Fecha: 05/08/16 Sector: Q Plat/Estr: Q 1/1 Operación No: _____

() 1x1 2x2

Pozo (esquina noreste): N4089-E3790 Nivel No: 12b

Ubicación: Al lado sur de la estructura Q 1/1



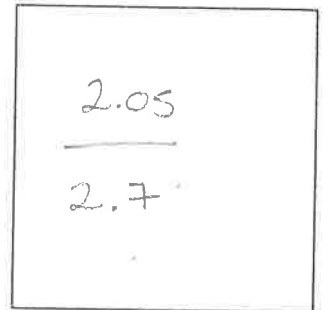
Pozo (esquina noreste)

Matriz: _____

Tipos de Artefactos (): ceramica pedernal _____ obsidiana _____ huesos _____

concha _____ figurilla _____ piedra de moler _____ otros _____

Bolsas de Artefactos (#): _____ Fotos de nivel _____ Dibujos de nivel _____




Niveles debajo datum

Notas: Nivel de aproximadamente 6 cm de profundidad presenta en su base el piso No. 12 del pozo sobre el cual se encontraron muestras de Carbon.



Croquis



Lote No.

Excavador: T.P Fecha (nivel terminado): 05-08-16

Forma para Pozos de Prueba (1x1 m o 2x2 m) de Excavaciones del Sitio Nixtun-Ch'ich'

Fecha: 05/08/16 Sector: Q Plat/Estr: Q 1/1 Operación No: _____

() 1x1 () 2x2

Pozo (esquina noreste): N4089-3790 Nivel No: 13b

Ubicación: Al lado sur de la estructura Q 1/1


Matriz: Gris-Claro

Tipos de Artefactos (✓): ceramica pedernal _____ obsidiana _____ huesos _____


concha _____ figurilla _____ piedra de moler _____ otros _____

Bolsas de Artefactos (#): _____ Fotos de nivel 103- Dibujos de nivel _____

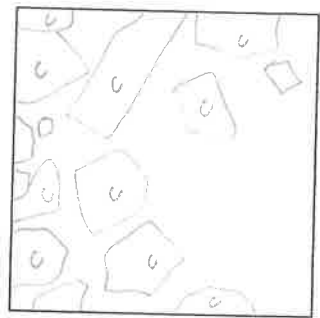
Notas: Este nivel tiene una profundidad de 6 cm en el cual se cree haber llegado a el relleno de la Plaza, se encontraron rocas medianas y bloques de caliza.



Pozo (esquina noreste)



Niveles debajo datum



Croquis



Lote No.

Excavador: T.P. Fecha (nivel terminado): 05-08-16


Forma para Pozos de Prueba (1x1 m o 2x2 m) de Excavaciones del Sitio Nixtun-Ch'ich'

Fecha: 07/08/16 Sector: Q Plat/Estr: Q1/1 Operación No: _____

() 1x1 () 2x2


Pozo (esquina noreste): N4089-E3790 Nivel No: 146

Ubicación: Al lado sur de la estructura Q1/1



Pozo (esquina noreste)

Matriz: Gras Claro




Niveles debajo datum

Tipos de Artefactos (): ceramica pedernal _____ obsidiana _____ huesos _____


concha _____ figurilla _____ piedra de moler _____ otros _____

Bolsas de Artefactos (#): _____ Fotos de nivel ¹⁰³⁻⁰²⁶² ₁₀₃₋₀₂₇₁ Dibujos de nivel _____

Notas: En este nivel se han encontrado en el relleno bloques de caliza de 70 cm de largo, 40 ancho y 50 cm de Alto.



Croquis



Lote No. _____

Excavador: T.P. Fecha (nivel terminado): 07-08-16

Forma para Pozos de Prueba (1x1 m o 2x2 m) de Excavaciones del Sitio Nixtun-Ch'ich'

Fecha: 08/08/16 Sector: Q Plat/Estr: Q11 Operación No: _____

() 1x1 () 2x2

Pozo (esquina noreste): N4089 - E3790 Nivel No: 15b

Ubicación: Al lado sur de la estructura Q11



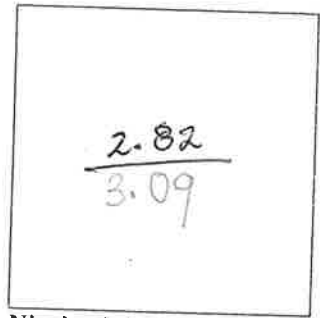
Pozo (esquina noreste)

Matriz: Tierra arenosa blanca

Tipos de Artefactos (✓): ceramica pedernal _____ obsidiana _____ huesos _____


concha _____ figurilla _____ piedra de moler _____ otros _____

Boisas de Artefactos (#): _____ Fotos de nivel _____ Dibujos de nivel _____




Niveles debajo datum

Notas: Se inicio el nivel levantando los bloques de calizas de la base del nivel 74b. El relleno era de material arcilloso blanco con pocas piedras medianas. En la base del nivel se encuentra el piso No. 13; el cual se encuentra bien conservado.



Croquis



Lote No.

Excavador: T.P. Fecha (nivel terminado): 08-08-16

Forma para Pozos de Prueba (1x1 m o 2x2 m) de Excavaciones del Sitio Nixtun-Ch'ich'

Fecha: 08/08/16 Sector: Q Plat/Estr: Q 1/1 Operación No: _____

() 1x1 2x2

Pozo (esquina noreste): N4089 - E3790 Nivel No: 16b

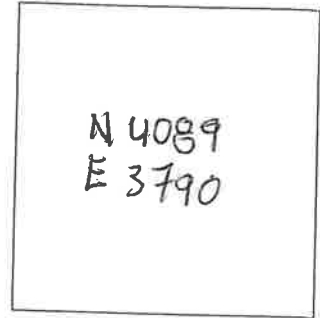
Ubicación: Al lado sur de la estructura Q 1/1

Matriz: Tierra gris

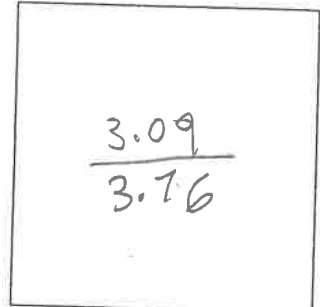
Tipos de Artefactos (✓): ceramica _____ pedernal _____ obsidiana _____ huesos _____
concha _____ figurilla _____ piedra de moler _____ otros _____

Bolsas de Artefactos (#): _____ Fotos de nivel _____ Dibujos de nivel _____


Notas: Se inicio el nivel quebrando el piso No. 13
debajo habia un relleno de piedras medianas con
tierra color gris. la base del nivel el Piso N. 14.
Este nivel no presento material arqueologico:
es estéril



Pozo (esquina noreste)



Niveles debajo datum



Croquis



Lote No. "

Excavador: T.P Fecha (nivel terminado): 08-08-16

Forma para Pozos de Prueba (1x1 m o 2x2 m) de Excavaciones del Sitio Nixtun-Ch'ich'

Fecha: 08/08/76 Sector: Q Plat/Estr: Q1/1 Operación No: _____

() 1x1 () 2x2

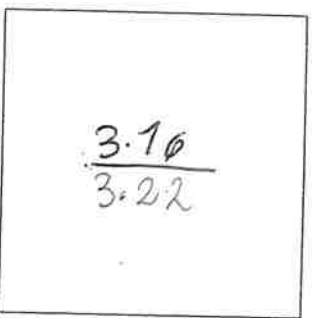
Pozo (esquina noreste): NU089-E3790 Nivel No: 17b

Ubicación: Al lado sur de la estructura Q1/1



Pozo (esquina noreste)

Matriz: Color gris



Niveles debajo datum


Tipos de Artefactos (✓): ceramica _____ pedernal _____ obsidiana _____ huesos _____

concha figurilla _____ piedra de moler _____ otros Carbon

Bolsas de Artefactos (#): _____ Fotos de nivel _____ Dibujos de nivel _____

Notas: Se inicio quebrando el piso tu. debajo habia un relleno de piedras medianas y poca tierra color gris.

Se saco muestra de carbon y pequeñas fragmentos de concha



Croquis



Lote No.

Excavador: T.P Fecha (nivel terminado): 08-08-76

Forma para Pozos de Prueba (1x1 m o 2x2 m) de Excavaciones del Sitio Nixtun-Ch'ich'

Fecha: 08/08/16 Sector: Q Plat/Estr: Q 1/1 Operación No: _____

() 1x1 () 2x2 _____

Pozo (esquina noreste): N4089-53790 Nivel No: 18b

Ubicación: Al lado Sur de la estructura Q 1/1

Matriz: Grn claro

Tipos de Artefactos (): ceramica pedernal _____ obsidiana _____ huesos _____

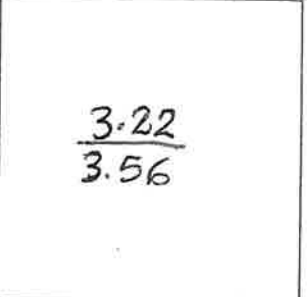
concha _____ figurilla _____ piedra de moler _____ otros _____

Bolsas de Artefactos (#): _____ Fotos de nivel _____ Dibujos de nivel _____


Notas: Este nivel presenta un relleno de rocas medianas que están muy sueltas, el material es muy escaso.




Pozo (esquina noreste)



Niveles debajo datum



Croquis



Lote No.

Excavador: T.P. Fecha (nivel terminado): 09/08/2016

Forma para Pozos de Prueba (1x1 m o 2x2 m) de Excavaciones del Sitio Nixtun-Ch'ich'

Fecha: 09/08/16 Sector: Q Plat/Estr: Q11 Operación No: _____

() 1x1 () 2x2

Pozo (esquina noreste): N4089-E3790 Nivel No: 19b


Ubicación: Al lado sur de la estructura Q11

Matriz: Barrosa Gris Oscuro, sin rocas

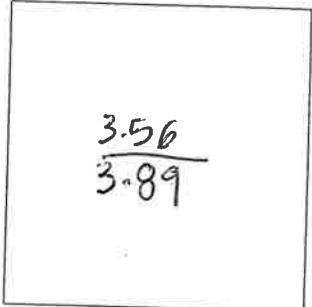
Tipos de Artefactos (✓): ceramica pedernal obsidiana _____ huesos _____
concha _____ figurilla _____ piedra de moler _____ otros Carbon.

Bolsas de Artefactos (#): _____ Fotos de nivel _____ Dibujos de nivel _____

Notas: Este nivel presenta un relleno de rocas medianas antes de encontrar un tierra de textura barrosa color gris oscuro en la que se encontro mucho carbon. Y el material ceramico es abundante en comparacion de los nivel anteriores.



Pozo (esquina noreste)



Niveles debajo datum



Croquis



Lote No.

Excavador: T.P. Fecha (nivel terminado): 09/08/16


Forma para Pozos de Prueba (1x1 m o 2x2 m) de Excavaciones del Sitio Nixtun-Ch'ich'

Fecha: 09/08/16 Sector: Q Plat/Estr: Q1/1 Operación No: _____

() 1x1 2x2

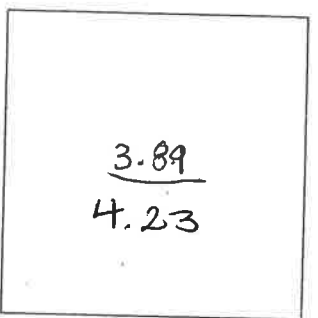
Pozo (esquina noreste): N4089-E3790 Nivel No: 20b

Ubicación: Al lado Sur de la estructura Q1/1



Pozo (esquina noreste)

Matriz: Gris claro



Niveles debajo datum

Tipos de Artefactos (): ceramica pedernal _____ obsidiana _____ huesos _____

concha _____ figurilla _____ piedra de moler _____ otros Cuarzo, Carbon

Bolsas de Artefactos (#): _____ Fotos de nivel _____ Dibujos de nivel _____

Notas: Este nivel presenta un relleno de tierra clara color gris y en partes un verde claro, y subbase roca madre.



Croquis



Lote No.

Excavador: T.P. Fecha (nivel terminado): 10-08-16

Forma para Pozos de Prueba (1x1 m o 2x2 m) de Excavaciones del Sitio Nixtun-Ch'ich'


Fecha: 10-08-2016 Sector: Q Plat/Estr: Q'1 Operación No: _____

() 1x1 () 2x2

Pozo (esquina noreste): N4102 E 3790 Nivel No: 2

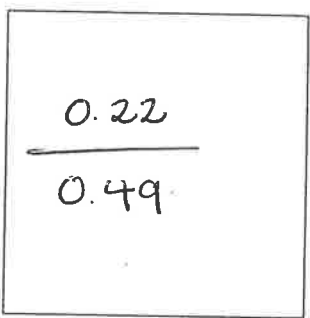
Ubicación: En la base al lado Sur de la estructura Q'1

Matriz: Cafe Oscuro.



Pozo (esquina noreste)


Tipos de Artefactos (✓): ceramica pedernal obsidiana _____ huesos _____
concha _____ figurilla _____ piedra de moler _____ otros _____



Niveles debajo datum

Bolsas de Artefactos (#): _____ Fotos de nivel _____ Dibujos de nivel _____

Notas: En el nivel 2, se tiene parte del Colapso de la estructura, compuesto por rocas medianas y duras, al igual de tamaño más grande, la textura es muy similar a la del primer nivel pero el color cambia.



Croquis



Lote No.

Excavador: T.P Fecha (nivel terminado): 10-08-16

Forma para Pozos de Prueba (1x1 m o 2x2 m) de Excavaciones del Sitio Nixtun-Ch'ich'

Fecha: 10-Ago-16 Sector: Q Plat/Estr: Q'1 Operación No: _____

() 1x1 () 2x2

Pozo (esquina noreste): N4102 E3790 Nivel No: 1

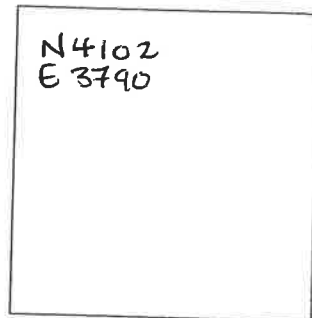
Ubicación: En la base del lado sur de la estructura Q'1

Matriz: Humos, Color de tierra negro.

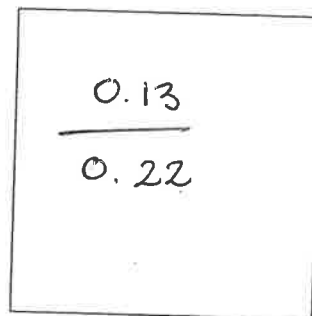
Tipos de Artefactos (✓): ceramica pedernal obsidiana huesos _____
concha _____ figurilla _____ piedra de moler _____ otros _____

Bolsas de Artefactos (#): _____ Fotos de nivel _____ Dibujos de nivel _____


Notas: Se encontro en la superficie rocas de aproximadamente 40 cm de diametro junto a rocas pequeña que podria ser el colapso de la estructura; Las rocas son duras.




Pozo (esquina noreste)



Niveles debajo datum



Croquis



Lote No.

Excavador: T.P. Fecha (nivel terminado): 10-Agos-2016

Forma para Pozos de Prueba (1x1 m o 2x2 m) de Excavaciones del Sitio Nixtun-Ch'ich'

Fecha: 11-08-2016 Sector: Q Plat/Estr: Q 1/1 Operación No: _____

() 1x1 () 2x2

Pozo (esquina noreste): N4102 E3790 Nivel No: 3

Ubicación: En la base, al lado sur de la Estructura Q 1/1

Matriz: Cafe Oscuro

N4102
E 3790

Pozo (esquina noreste)

Tipos de Artefactos (✓): ceramica pedernal _____ obsidiana _____ huesos _____
concha _____ figurilla _____ piedra de moler _____ otros _____

0.49

0.80

Niveles debajo datum

Bolsas de Artefactos (#): _____ Fotos de nivel _____ Dibujos de nivel _____

Notas: Este nivel esta compuesto por rocas pequeñas de 10 cm de diametro aproximadamente entre rocas calizas y duras.



Croquis

N 9808

Lote No.

Excavador: T. P Fecha (nivel terminado): 11-08-2016

Forma para Pozos de Prueba (1x1 m o 2x2 m) de Excavaciones del Sitio Nixtun-Ch'ich'

Fecha: 11-08-2016 Sector: Q Plat/Estr: Q 1/4 Operación No: _____

() 1x1 () 2x2

Pozo (esquina noreste): N4102 E3790 Nivel No: 4

Ubicación: En la base al lado sur de la Estructura.

N4102
E3790

Matriz: Cafe Oscuro

Pozo (esquina noreste)

Tipos de Artefactos (✓): ceramica pedernal obsidiana _____ huesos _____

concha _____ figurilla _____ piedra de moler _____ otros _____


Bolsas de Artefactos (#): _____ Fotos de nivel _____ Dibujos de nivel _____

0.80
1.11

Niveles debajo datum

Notas: En este nivel, se encuentra un relleno de piedras medianas calizas y duras.

Se encontro una punta de pedernal.



Croquis



N 9809

Lote No.

Excavador: T.P Fecha (nivel terminado): 11-08-2016

Forma para Pozos de Prueba (1x1 m o 2x2 m) de Excavaciones del Sitio Nixtun-Ch'ich'

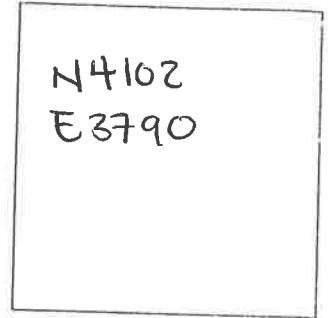
Fecha: 11-08-2016 Sector: Q Plat/Estr: Q'1 Operación No: _____

() 1x1 () 2x2

Pozo (esquina noreste): N4102 E3790 Nivel No: 5

Ubicación: En la base al lado sur de la estructura Q'1

Matriz: Cafe claro.

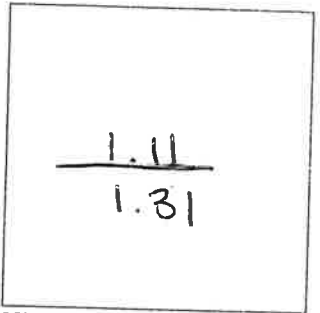


Pozo (esquina noreste)

Tipos de Artefactos (✓): ceramica pedernal _____ obsidiana _____ huesos _____


concha _____ figurilla _____ piedra de moler _____ otros _____

Boisas de Artefactos (#): _____ Fotos de nivel _____ Dibujos de nivel _____



Niveles debajo datum

Notas: Esto presentaba un relleno de rocas duras de tamaño medio, y se tiene en el perfil Este en la parte superior una roca grande dura.



Croquis



Lote No.

Excavador: T.P Fecha (nivel terminado): 12-08-16

Forma para Pozos de Prueba (1x1 m o 2x2 m) de Excavaciones del Sitio Nixtun-Ch'ich'

Fecha: 11-08-2016 Sector: Q Plat/Estr: Q'1 Operación No: _____

() 1x1 () 2x2

Pozo (esquina noreste): N4102 E3790 Nivel No: 6



Ubicación: En la base al lado sur de la Estructura Q'1

Matriz: Cafe Claro

Pozo (esquina noreste)

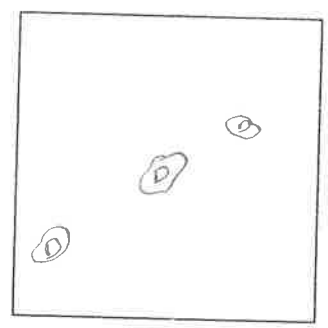
Tipos de Artefactos (): ceramica pedernal obsidiana huesos
concha figurilla _____ piedra de moler _____ otros _____




Niveles debajo datum

Bolsas de Artefactos (#): _____ Fotos de nivel _____ Dibujos de nivel _____

Notas: En este nivel se tiene un relleno de rocas duras, se encontro un fragmento tubular que posiblemente sea de un ahumador, Entre el nivel se encontro un pedazo de piso.



Croquis



Lote No.

Excavador: T. P Fecha (nivel terminado): 12-08-16

Forma para Pozos de Prueba (1x1 m o 2x2 m) de Excavaciones del Sitio Nixtun-Ch'ich'


Fecha: 15/08/2016 Sector: Q Plat/Estr: Q 1/4 Operación No: _____

() 1x1 2x2

Pozo (esquina noreste): N4102-E 3790 Nivel No: 7

Ubicación: En la base al lado sur de la Estructura Q 1/4

Matriz: Gris claro



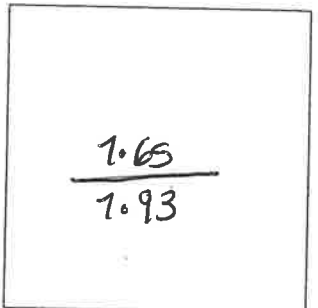
Pozo (esquina noreste)

Tipos de Artefactos (): ceramica pedernal obsidiana huesos

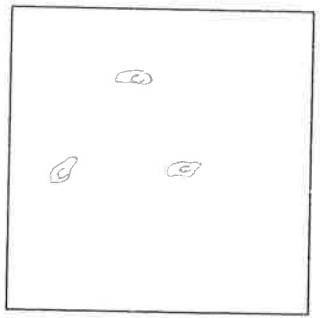
concha figurilla _____ piedra de moler _____ otros _____

Bolsas de Artefactos (#): _____ Fotos de nivel _____ Dibujos de nivel _____

Notas: Este nivel estaba compuesto por rocas de caliza medianas las cuales formaban parte del relleno.



Niveles debajo datum



Croquis



Lote No.

Excavador: T.P. Fecha (nivel terminado): 15/08/2016

Forma para Pozos de Prueba (1x1 m o 2x2 m) de Excavaciones del Sitio Nixtun-Ch'ich'

Fecha: 15/08/2016 Sector: Q Plat/Estr: Q 1/1 Operación No: _____

() 1x1 2x2

Pozo (esquina noreste): NU102-63790 Nivel No: 8


Ubicación: En la base al lado sur de la Estructura Q 1/1

Matriz: Gris claro

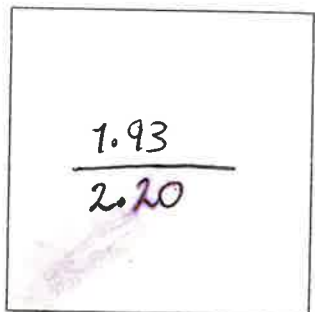
Tipos de Artefactos (): ceramica pedernal obsidiana huesos
 concha figurilla piedra de moler _____ otros _____

Bolsas de Artefactos (#): _____ Fotos de nivel _____ Dibujos de nivel _____


Notas: Se encontro un fragmento de posible piedra tallada con incision que presentaba agujeros el cual muestra una pequeña curva y esta bien pulido.
Este nivel presenta un relleno de rocas calizas.
Al igual se tiene un fragmento de figurilla que muestra un tocado pero no presenta rostro.




Pozo (esquina noreste)



Niveles debajo datum



Croquis



Lote No.

Excavador: T.P. Fecha (nivel terminado): 15/08/2016

Forma para Pozos de Prueba (1x1 m o 2x2 m) de Excavaciones del Sitio Nixtun-Ch'ich'


Fecha: 16/08/16 Sector: Q Plat/Estr: Q 1/1 Operación No: _____

() 1x1 2x2

Pozo (esquina noreste): N4102-E3790 Nivel No: 9

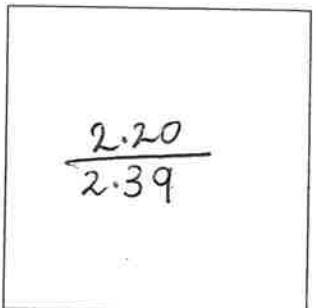
Ubicación: En la base al lado sur de la Estructura Q 1/1

Matriz: Calc. claro.



Pozo (esquina noreste)

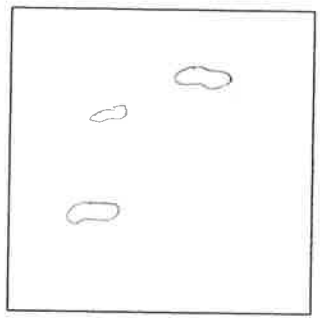
Tipos de Artefactos (): ceramica pedernal obsidiana huesos concha figurilla _____ piedra de moler _____ otros _____



Niveles debajo datum

Bolsas de Artefactos (#): _____ Fotos de nivel _____ Dibujos de nivel _____

Notas: Este nivel presenta rocas de caliza planas de 20x10 de ancho y largo. La tierra es suave como arenosa.



Croquis



Lote No.

Excavador: T.P. Fecha (nivel terminado): 16/08/16

Forma para Pozos de Prueba (1x1 m o 2x2 m) de Excavaciones del Sitio Nixtun-Ch'ich'

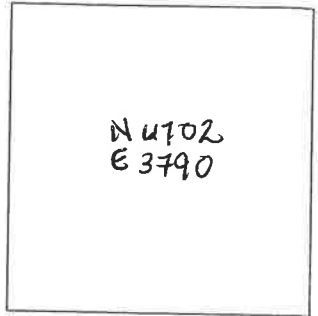
Fecha: 16/08/16 Sector: Q Plat/Estr: Q^{1/1} Operación No: _____

() 1x1 2x2

Pozo (esquina noreste): N4702-E3790 Nivel No: 10

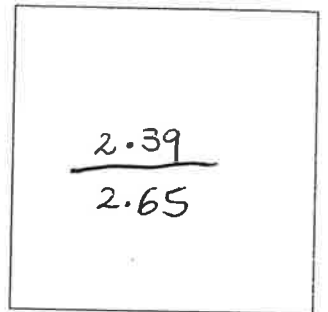
Ubicación: En la base al lado sur de la Estructura Q^{1/1}

Matriz: Calo claro



Pozo (esquina noreste)


Tipos de Artefactos (): ceramica pedernal obsidiana huesos concha figurilla piedra de moler otros _____




Niveles debajo datum

Bolsas de Artefactos (#): _____ Fotos de nivel _____ Dibujos de nivel _____

Notas: En este nivel se tiene en la esquina Sur Oeste se encuentra un bloque de caliza de aproximadamente 20 x 20 que muestra una pequeña alineación con rocas que se encuentran al este.



Croquis



Lote No.

Excavador: T. P. Fecha (nivel terminado): 16/08/16

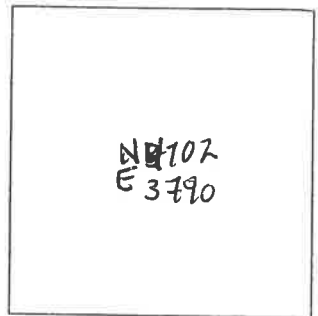
Forma para Pozos de Prueba (1x1 m o 2x2 m) de Excavaciones del Sitio Nixtun-Ch'ich'

Fecha: 16/08/16 Sector: Q Plat/Estr: Q1/1 Operación No: _____

() 1x1 _____ 2x2 _____

Pozo (esquina noreste): N4102-E3790 Nivel No: 11

Ubicación: Al lado sur - en la base de la Estructura Q1/1



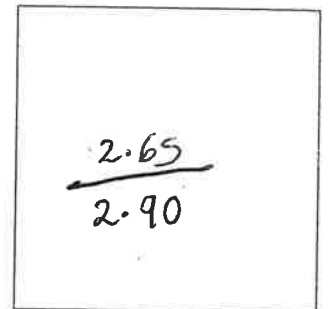
Pozo (esquina noreste)

Matriz: Gris claro arenosa

Tipos de Artefactos (): ceramica pedernal obsidiana huesos _____

concha _____ figurilla _____ piedra de moler _____ otros _____

Bolsas de Artefactos (#): _____ Fotos de nivel _____ Dibujos de nivel _____




Niveles debajo datum

Notas: En este nivel se encontro en la su base un piso el cual nos daría el cambio de nivel en la esquina o perfil norte se tiene una alineación de rocas calizas



Croquis



Lote No.

Excavador: T.P. Fecha (nivel terminado): 16/08/16

Forma para Pozos de Prueba (1x1 m o 2x2 m) de Excavaciones del Sitio Nixtun-Ch'ich'

Fecha: 17/08/16 Sector: Q Plat/Estr: Q 7/1 Operación No: _____

() 1x1 () 2x2

Pozo (esquina noreste): N4102-63790 Nivel No: 12

Ubicación: En la base al lado sur de la
Estructura Q 7/1

Matriz: Gms Claro

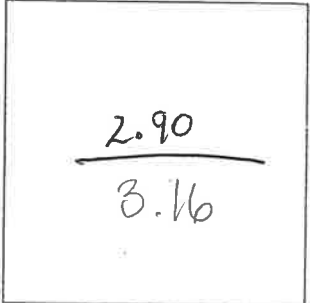
Tipos de Artefactos (): ceramica pedernal _____ obsidiana _____ huesos _____
concha _____ figurilla _____ piedra de moler _____ otros _____

Bolsas de Artefactos (#): _____ Fotos de nivel _____ Dibujos de nivel _____

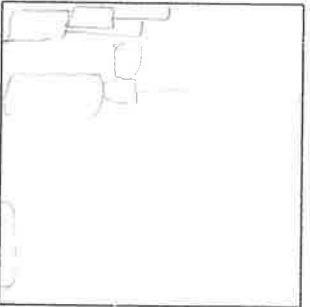
Notas: En este nivel podés observar
bloques que están a pocos
centímetros del piso y en la
parte Nor-Este del pozo se
tiene un capa de 1 cm de tierra
barrosa color gris.




Pozo (esquina noreste)



Niveles debajo datum



Croquis



Lote No.

Excavador: T.P. Fecha (nivel terminado): 17/08/16